

HOTĂRÂREA NR. 4/2020

privind aprobarea Planului de analiză și acoperire a riscurilor teritoriale pentru anul 2020 la Comuna Supur, județul Satu Mare

Consiliul local al Comunei Supur, județul Satu – Mare, întrunit în ședința de ordinară în data de 20.01.2020;

Având în vedere:

- Referatul de aprobare cu nr. 8/7.01.2020 a primarului Comunei Supur;
- Raportul de specialitate al compartimentului cu nr. 9/7.01.2019;
- Raportul comisiilor de specialitate din cadrul Consiliului Local Supur;

În temeiul prevederilor art. 14, pct. 2 din H.G.R.nr.1492/2004 privind principiile de organizare, funcționare și atribuțiile serviciilor de urgență profesionale, prevederile art. 13, din Legea 307/2006 privind apărarea împotriva incendiilor și prevederile art. 6 din O.M.A.I. nr.132/2007- pentru aprobarea Metodologiei de elaborare a Planului de analiză și acoperire a riscurilor și a Structurii-cadru a Planului de analiză și acoperire a riscurilor .

In temeiul prevederilor art.196 alin.1 lit. (a) din OUG nr. 57/2019 privind Codul administrativ,

HOTĂRĂȘTE:

Art. 1. Se aprobă Planul de analiză și acoperire a riscurilor pe teritoriul comunei Supur, județul Satu Mare, actualizat pe anul 2020, întocmit de către Comitetul Local pentru Situații de Urgență Supur – conform Anexei care face parte integrantă din prezenta hotărâre.

Art.2. Cu ducerea la îndeplinire a prezentei hotărâri se încredințează primarul comunei Supur dl.Șteț Vasile Adrian.

Art.3. Prezenta hotărâre se aduce la cunoștință de către secretarul comunei Supur cu:

- Instituția Prefectului -Județului Satu Mare.
- Inspectoratul pentru Situații de Urgență „SOMEȘ” al județului Satu Mare.
- Comitetul Local pentru Situații de Urgență Supur .
- Primarul comunei Supur dl.Șteț Vasile Adrian.
- cei interesați prin publicare pe site instituție.

Supur la 20.01.2020

Președinte de ședință
Consilier, GHIMAN LIVIU NICOLAE



CONTRASEMNEAZĂ,
Secretar general UAT, FARCAU EDITH



Prezenta hotărâre a fost adoptată cu respectarea prevederilor art.139 respectiv ale art.182 alin.4) din OUG nr. 57/2019 privind Codul administrativ ,

Nr. total al consilierilor în funcție – 13; Nr. total al consilierilor prezenți –12 ; Nr. total al consilierilor absenți – 1; Voturi pentru -12 ; Voturi împotriva -0; Abțineri -0.

PLANUL DE ANALIZĂ ȘI ACOPERIRE A RISCURILOR

CAPITOLUL I

DISPOZIȚII GENERALE

SECȚIUNEA A-1-A

Definiție, scopuri, obiective:

Planul de analiză și acoperire a riscurilor din Comuna Supur, denumit în continuare **PAAR**, reprezintă documentul care cuprinde riscurile potențiale identificate la nivel local, măsurile, acțiunile și resursele necesare pentru managementul riscurilor respective.

Scopurile PAAR:

- sunt de a asigura cunoașterea de către toți factorii implicați a sarcinilor și atribuțiilor ce le revin premergător, pe timpul și după apariția unei situații de urgență, de a crea un cadru unitar și coerent de acțiuni pentru prevenirea și gestionarea riscurilor generatoare de situații de urgență și de a asigura un răspuns optim în caz de urgență, adecvat fiecarui tip de risc identificat.

Obiectivele PAAR sunt:

- asigurarea prevenirii riscurilor generatoare de situații de urgență prin evitarea manifestării acestora, reducerea frecvenței de producere ori limitarea consecințelor lor, în baza concluziilor rezultate în urma identificării și evaluării tipurilor de risc;
- amplasarea și dimensionarea forțelor destinate asigurării funcțiilor de sprijin privind prevenirea și gestionarea situațiilor de urgență;

- stabilirea concepției de intervenție în situații de urgență și elaborarea planurilor operative;
- alocarea și optimizarea forțelor și mijloacelor necesare prevenirii și gestionării situațiilor de urgență.

SECȚIUNEA A-2-A

Responsabilități privind analiza și acoperirea riscurilor.

Responsabilități privind analiza și acoperirea riscurilor revin tuturor factorilor care, potrivit legii, au atribuții ori asigură funcții de sprijin privind prevenirea și gestionarea situațiilor de urgență în profil teritorial (autorități ale administrației publice locale, CLSU și alte organe cu atribuții în domeniu). Planul de analiză și acoperire a riscurilor se întocmește de către comitetul local pentru situații de urgență și se aprobă de către consiliul local.

Primarul asigură condițiile necesare elaborării planului de analiză, acoperire a riscurilor și alocării resurselor necesare pentru punerea în aplicare a acestuia, potrivit legii.

Alocarea resurselor materiale și financiare necesare desfășurării activității de analiză și acoperire a riscurilor se asigură, potrivit reglementărilor în vigoare, de către consiliul local.

Responsabilitățile cetățenilor

Dezvoltarea unui sistem eficient de management al situațiilor de urgență trebuie să se bazeze, într-o măsură mult mai mare, pe contribuția comunității locale și a fiecărui cetățean. Cetățeanul, ca principal beneficiar al politicii de securitate, are dreptul și datoria de a contribui activ la construcția ei cotidiană, printr-un comportament participativ și responsabil. Cetățeanul are dreptul de a fi informat cu privire la riscurile la care este supus în cadrul comunității și la măsurile care trebuie luate pentru prevenirea și gestionarea situațiilor de urgență.

Obligația primordială a cetățenilor în acest domeniu este de a avea un comportament preventiv, de a participa activ la prevenirea și gestionarea situațiilor de urgență în cadrul comunității locale. Comportamentul preventiv cuprinde totalitatea acțiunilor pe care cetățeanul le realizează pentru a preîntâmpina producerea de evenimente negative care pot genera pierderi. Primul nivel al acestui tip de comportament este eliminarea neglijențelor. Cel de al doilea nivel îl constituie o metodologie de prevenire bazată pe redundanță, adică o dublare a acțiunii umane cu sisteme automate de prevenire și control. Întrucât redundanța este costisitoare, măsurile specifice trebuie analizate prin prisma eficienței, respectiv prin punerea în balanță a gravității și probabilității producerii evenimentului alături de costurile implementării.

Toate măsurile de comportament preventiv necesar a fi adoptate de cetățeni trebuie să constituie un ansamblu coerent sub forma politicii de securitate, concepută ca ansamblul procedurilor de prevenirea pierderilor, respectiv pentru:

- informarea generală și permanentă/periodică asupra riscurilor specifice care îi pot afecta viața, proprietatea și a cetățenilor;
- formarea comportamentului preventiv, dezvoltarea culturii de securitate și eliminarea/reducerea neglijențelor din conduită;
- dezvoltarea spiritului civic și de solidaritate în comunitatea locală;
- adoptarea de măsuri proprii pentru reducerea riscurilor asupra familiei, bunurilor, locuinței și anexelor gospodărești cu respectarea cadrului legal privind construirea și locuirea;
- respectarea, cunoașterea și aplicarea deciziilor organelor cu atribuții și responsabilități în gestionarea stuațiilor de urgență privind protecția, intervenția, evacuarea și restabilire stării de normalitate în comunitatea respectivă, în cazul producerii unor situații de urgență;
- participarea ca voluntari la acțiunile preventive, de salvare – evacuare a populației afectate de situații de urgență, precum și la acțiunile de intervenție și de refacere;
- încheierea contractelor de asigurare pentru cazuri de dezastre;
- cunoașterea modului de comportare înainte, pe timpul și după trecerea dezastrelor;
- respectarea măsurilor stabilite de organele în drept și protejarea lucrărilor cu rol de apărare împotriva situațiilor de urgență.

Consiliul local și primăria

Autoritățile administrației publice locale trebuie să fie pregătite să facă față gestionării situațiilor de urgență prin comitetul local pentru situații de urgență, pe care îl conduc, el este primul care ia contact cu fenomenul și care asigură aplicarea măsurilor din planurile proprii, până la intervenția altor autorități și structuri.

Răspunsul la factorii de risc trebuie să urmeze principiul gradualității, astfel că deciziile inițiale trebuie luate la acest nivel, context în care creșterea capacității de prevenire și răspuns locale constituie prioritatea esențială.

Principalele lor responsabilități, sunt:

a.) în faza de pre-dezastru:

- institue măsurile de prevenire a situațiilor de urgență, analizează anual și ori de câte ori este nevoie activitatea desfășurată și adoptă măsuri pentru îmbunătățirea acesteia;
- aprobă organizarea activității de apărare împotriva situațiilor de urgență la nivelul comunei;

- hotărăște înființarea serviciului voluntar pentru situații de urgență, aprobă regulamentul de organizare și funcționare a acestuia, asigură încadrarea cu personal, dotarea și finanțarea cheltuielilor de întreținere și funcționarea acestuia în condiții de operativitate și eficiență în conformitate cu criteriile minime de performanță;
- aprobă planurile anuale și de perspectivă pentru asigurarea resurselor umane, materiale și financiare destinate prevenirii și gestionării situațiilor de urgență;
- elaborează planurile urbanistice generale, corelate cu hărțile de risc și asigură respectarea prevederilor acestor documentații;
- determină necesitățile comunității locale privind resursele mobilizabile, materialele, utilaje și financiare în caz de dezastru;
- asigură mobilizarea populației la acțiunea de apărare împotriva situațiilor de urgență și organizează exerciții și aplicații, sub conducerea organelor abilitate în vederea pregătirii intervenției operative;
- asigură organizarea și instruirea grupelor de voluntari în vederea participării la acțiunile de salvare-evacuare a populației afectate de dezastru.

b.) pe timpul dezastrului

- desfășoară activitățile cuprinse în legislația în vigoare privind managementul situațiilor de urgență;
- menține în stare de funcționare drumurile și accesele în zonele calamitate;
- coordonează acțiunile de ajutor;
- înființează centre de informare în zona în care s-a produs dezastrul, care să îndeplinească și funcția de transmitere a avertizării individuale a cetățenilor în cazul în care sistemele de înștiințare-alarmare nu sunt disponibile, pe durata situației de urgență;
- asigură condițiile necesare pentru acordarea asistenței medicale;
- asigură evacuarea persoanelor sau bunurilor periclitate potrivit planurilor întocmite și condiții corespunzătoare de trai, evidența populației evacuate, asigurarea primirii și cazării persoanelor evacuate, instalarea taberei de evacuați, recepția și depozitarea bunurilor evacuate, securitatea și paza zonelor evacuate;
- coordonează acțiunile pentru asigurarea necesităților esențiale ale persoanelor sau comunităților izolate.

c.) post dezastru

- participă la acțiunile de înlăturare a efectelor dezastrului, de refacere a locuințelor și gospodăriilor afectate de dezastru;
- coordonează acțiunile de aprovizionare cu hrană și îmbrăcăminte și de distribuire a acestora, precum și pentru cazarea în locuințe temporare;

- asigură condiții pentru asistența medicală;
- coordonează activitățile de reconstruire și restaurare a activității normale;
- organizează activități de ajutor financiar.

Acte normative de referință:

- Legea nr 481/2004 modificată și completată cu Legea nr. 212/2006 privind protecția civilă;
- Legea 307/2006 privind apărarea împotriva incendiilor;
- Ordinul MAI nr. 132/2007 pentru aprobarea Metodologiei de elaborare a Planului de analiză și acoperire a riscurilor și a Structurii-cadru a Planului de analiză și acoperire a riscurilor;
- Ordinul MAI nr. 1184/2006 pentru aprobarea Normelor privind organizarea și asigurarea activității de evacuare în situații de urgență;
- Ordonanța de Urgență nr.21/15.04.2004 privind Sistemul Național de Management al Situațiilor de Urgență;
- H.G. nr.1489/2004 privind organizarea și funcționarea Comitetului Național pentru Situații de Urgență;
- H.G. nr. 1492/06.06.2004 privind principiile de organizare, funcționarea și atribuțiile serviciilor de urgență profesionale;
- H.G. nr 557/2016 privind managementul tipurilor de risc;
- Ordinul MAI nr. 886/30.06.2005 pentru aprobarea Normelor tehnice privind Sistemul național integrat de înștiințare, avertizare și alarmarea populației;
- H.G. nr.1669/2005 privind constituirea și funcționarea Comitetului Director de Asigurare la Dezastre;
- Legea apelor nr 107/1996;
- Ord. Comun 638/420/2005 al MAI și Ministerul Gospodăririi Apelor privind gestionarea situațiilor de urgență generate de inundații, fenomenele meteorologice periculoase, accidente la construcții hidrotehnice și poluări accidentale;
- H.G. nr. 1286/2004 privind aprobarea Planului general de măsuri preventive pentru evitarea și reducerea efectelor inundațiilor;
- Legea nr. 575/2001 privind aprobarea Planului de amenajare a teritoriului național – Secțiunea a –V-a Zonele de risc natural;
- H.G. nr. 1075/2004 pentru aprobarea Regulamentului privind apărarea împotriva efectelor dezastrelor produse de seisme și/sau alunecări de teren;
- H.G. nr. 372/18.03.2004 pentru aprobarea Programului Național de Management al Riscului Seismic;

- H.G. nr. 371/2016 privind Statutul personalului voluntar din serviciile de urgență voluntare;
- Ordinul MAI nr. 1494/2006 pentru aprobarea Normelor tehnice privind organizarea și funcționarea taberelor pentru sinistrați în situații de urgență.

CAPITOLUL II

Caracteristicile unității administrativ- teritoriale

1. Amplasarea geografică și relieful

a.) Suprafața totală a comunei este de 12.158 hectare, ea se situează în extremitatea central-sudică a teritoriului județului. Se învecinează cu comunele: Acâș și Beltiug la Nord, Socond și Bogdand la Est, Săcășeni la Vest și Jud. Sălaj la Sud.

b.) Câmpia Crasnei este alcătuită din depozite aluviale (nisipuri și pietrișuri) fluviațiale cu grosimi de 6-8m și structura încrucișată ce aparțin de Holocenul superior. Luncile Crasnei și Ierului desfășurate pe un vast con de dejecții la contactul cu câmpia prezintă depozite aluviale fluviațiale cu structură încrucișată.

În dealurile piemontale sunt prezente depozite aluvial-proluviale, fluviațiale mai vechi aparținând de Pleistocen-Holocen (pietrișuri, nisipuri, argile roșii) și lacustre (argile și nisipuri). Altitudinea la care este situată comuna Supur este cuprinsă între 145 și 280m.

c.) Predomină solurile podzolice argiloaluviale, pseudogleice și pseudogleizate, luvosoluri și stagnosoluri albice sarace în humus.

2. Caracteristicile climatice

a.) Pe fondul climatului temperat continental moderat, se află sub influența maselor de aer vestice, umede și cu variații termice ale temperaturii aerului între vară și iarnă.

b.) Precipitațiile medii anuale totalizează o cantitate de 600-700 mm din care precipitații solide căzute în sezonul rece determină acoperirea solului cu strat de zăpadă timp de 45-65 zile. Cantitățile maxime căzute în 24 de ore care pot declanșa viituri locale, inundații, înregistrează circa 100-140mm/24 de ore.

c.) Temperatura medie anuală a aerului variază între 10-11°C în luna Ianuarie, temperatura medie scade până la -2..-3°C, iar în luna Iulie înregistrându-se o medie de peste 20°C.

d.) Fenomenele meteorologice extreme specifice comunei sunt furtunile (în perioada de vară) și viscole (în perioada de iarnă).

3. Rețeaua hidrografică

Rețeaua hidrografică este tributară celor două artere hidrografice principale: Crasna și Maja. La intrarea pe teritoriul comunei Supur, râul Crasna se lărgeste, iar cursul începe să se meandreze. Debitul mediu multianual al râului în secțiunea corespunzătoare intrării pe teritoriul comunei este de 2.90 m³/s. Debitele medii anuale indică pentru anii ploioși (1970) valori de 2,2 ori mai mari decât debitul mediu multianual, iar pentru anii secetoși (1959), valori de 0,3 din acesta.

Scurgerea cea mai ridicată, pe anotimpuri, se înregistrează în intervalul februarie-aprilie, iar cea mai scăzută în intervalul august-octombrie.

Debitul maxim la intrarea în comună a fost exprimat la 430 m³/s, iar volumul scurs, într-un interval de 5 zile a fost de 62 mil.m³.

Crasna, a cărei albie este îndiguită pe toată porțiunea din comuna Supur, primește cei mai importanți afluenți, pe dreapta (Maja, Nanda și Cerna, toate cu lunci inundabile) din dealurile Codrului, iar pe stânga Soldobița, din Piemontul Tășnadului; acestora li se adaugă o serie de cursuri temporare sau brațe despletite cu scurgere intermitentă și albie divagate care contribuie la excesul de apă din lunci și câmpie; aici apar numeroase suprafețe cu exces de umiditate și bălțiri datorate drenajului de suprafață și subteran redus și a pânzei freatice aflată la mică adâncime, 2-3m (inclusiv pe panta vestică a dealului Giorocuta). Ca urmare în zonele de șes au fost efectuate numeroase lucrări de hidroameliorare (o rețea densă de canale de desecare). Pentru prevenirea inundațiilor a fost construit pe râul Maja un polder, care să preia apele râurilor Maja și Crasna în caz de viituri. Polderul are o suprafață de 110 hectare, fiind situat în amonte de localitatea Supuru de Jos pe malul drept al Crasnei.

Fenomenele de îngheț apar anual, au o durată medie de 55 zile, poduri de gheață se produc cu o frecvență de 80% din ierni și au o durată medie de 40 zile.

4. Populație

- a) numărul total al populației este de 4138 de locuitori;
- b) structura demografică a populației se prezintă astfel:
 - bărbați - 1561
 - femei - 1616
 - copii - 961
- c) densitatea populației este de 33 loc/kmp

5- Căi de transport

Comuna Supur dispune de o rețea de căi de comunicație compusă din:

- drumul european E 81- asfaltat, Satu Mare- Cluj-Napoca:
- drum național 1F – Cluj-Napoca-Carei
- drumul județean 196 Supuru de Jos-Cehu Silvaniei
- drumul județean 108P D.J.196-Racova –Jud.Maramureș
- drum județean 108R Supuru de Sus – Săcășeni, parțial asfaltat
- drum județean 108G Hurezu Mare-Dobra- Beltiug, pietruit
- drumuri comunale DC-63, DC-64 asfaltate:
- calea ferată Carei-Zalău:
- străzile din comună sunt asfaltate în proporție de 60% și celelalte sunt pietruite în proporție de 98%.

6. Dezvoltarea economică

În cadrul comunei Supur 35-40% din persoanele adulte sunt pensionari. Marea majoritate a populației active este încadrată la S.C. Drexlmaier Satu Mare, la firme de construcții, în agricultură. Un număr mic din populația activă este încadrată în instituțiile publice din comună.

În comuna Supur există două ferme de creștere a puilor de carne cu o capacitate de 180.000 de pui pe serie, o fermă de creștere a porcilor cu o capacitate 3.000 de porci pe serie, un abator de păsări.

Comuna Supur are o suprafață de 12.158 ha, din care 836,97 intravilan și 11.321,03 extravilan. Terenul este folosit pentru cultivarea cerealelor, plantelor oleaginoase, plante furajere, vii, etc.

Creșterea animalelor este axată în special pe creșterea puilor pentru carne, creșterea porcilor, creșterea vitelor și în special creșterea oilor (aproximativ 9.000).

Reprezentative pentru turism sunt:

Monumente istorice:

- Biserica cu hramul „INTRAREA ÎN BISERICĂ A MAICII DOMNULUI”, din localitatea Supuru de Sus, cu numărul B-05357, de interes local;
- Biserica cu hramul „SFINȚII ARHANGHELI MIHAIL ȘI GAVRIL” din localitatea Hurezu Mare, cu numărul B-05319, de interes local.
- siturile arheologice dacice din zona văii Șoarecelui și din zona Sentiu;
- busturi ale personalităților reprezentative din comună.

7. Infrastructuri locale

a) Instituțiile publice din comună sunt:

- primăria și consiliul local;
- școlile;
- căminele culturale și biblioteca;
- bisericile;
- cabinetele medicale;
- centrul medical de permanență;
- centrul de plasament „ROUA” din Hurezu Mare;
- centrul de îngrijire persoane vârstnice Veritas-Humanitas , Supuru de Jos.

b) Rețelele de utilități:

- rețeaua de distribuție a energiei electrice;
- rețeaua de distribuție a apei potabile, Supuru de Jos, Dobra, Sechereșa, Hurezu Mare și Supuru de Sus;
- rețeaua de canalizare pentru satele: Supuru de Jos, Dobra, Supuru de Sus și Hurezu Mare (în construcție);

c) Locuri de adunare și cazare a populației în caz de situații de urgență:

- locurile de adunare sunt: căminele culturale și școlile din comună;
- locurile de cazare a populației care se evacuează sunt rudele acestora și următoarele spații:

Nr. Crt.	DENUMIREA SPAȚIULUI	ADRESA	CAPACITATEA DE CAZARE	OBS.
1	CĂMIN CULTURAL	SUPURU DE JOS, Str. GĂRII Nr.	50 LOCURI	
2	LICEUTL TEHNOLOGIC	LICEUL TEHNILOGIC, SUPURU DE JOS Str. TEILOR Nr. 3	150 LOCURI	
3	CĂMIN CULTURAL	DOBRA Nr.	45 LOCURI	
4	CĂMIN CULTURAL	SUPURU DE SUS	35 LOCURI	
5	ȘCOALA GIMNAZIALĂ SUPURU DE SUS	SUPURU DE SUS	50 LOCURI	
6	ȘCOALA GIMNAZIALĂ DOBRA	DOBRA	80 LOCURI	
7	ȘCOALA GIMNAZIALĂ HUREZU MARE	HUREZU MARE	60 LOCURI	
8	ȘCOALA GIMNAZIALĂ GIOROCUTA	GIOROCUTA	80 LOCURI	
9	CĂMIN CULTURAL	HUREZU MARE	40 LOCURI	

10	CENTRU DE PLASAMENT	HUREZU MARE	50 LOCURI	
	TOTAL		640 LOCURI	

d) Locurile de adăpostire în caz de conflict armat sunt cele 736 de subsoluri și pivnițe din comună.

8. Specific regional/local

Comuna Supur se învecinează cu comunele: Acâș și Beltiug la Nord, Socond și Bogdand la Est, Săcășeni la Vest și Jud. Sălaj la Sud.

CAPITOLUL III

Analiza riscurilor generatoare de situații de urgență

Principalele tipuri de riscuri naturale și biologice generatoare de situații de urgență, care prin iminența amenințării sau producerii acestora ar putea aduce atingere vieții și sănătății populației, animalelor, valorilor materiale și culturale importante și factorilor ed mediu și care ar putea acționa pe teritoriul comunei Supur sunt următoarele:

a) riscuri naturale:

- inundații;
- furtuni, secetă, îngheț;
- alunecări de teren

b) riscuri tehnologice:

- accidente pe căile de transport

c) riscuri biologice:

- epidemii

a) Inundațiile se manifestă cu precădere în luncile Crasnei, Nandei și a Cernei, afectând case de locuit, terenuri agricole (arabile și fânețe naturale, astfel: **Crasna** , poate afecta în Supuru de Jos 74 de gospodării, 1,8 km drum județean, 1320 ha teren agricol, 250 ha fâneată; în Giorocuta poate afecta cca 90 gospodării, 1,1 km drum comunal, 1200 teren agricol; în localitatea Dobra pot fi afectate cca. 79 gospodării, 2,7 km drum județean, 1,2 km drum comunal, cca. 950 ha teren agricol. **Valea Maja** poate afecta în Supuru de Jos 5 gospodării, 1,5 km drum județean, 0,5 km drum comunal și cca. 190 ha teren agricol. **Valea Cerna**, pota afecta în Hurezu Mare 7 gospodării 0,3 km drum județean, cca. 250 ha teren agricol, în Racova poate afecta cca. 16 gospodării, cca. 40 ha teren agricol. **Valea Nanda**, poate afecta în Hurezu Mare 27 gospodării și cca. 75 ha teren agricol. Posibilitatea apariției acestora sunt transmise prin

avertizările hidro-meteorologice transmise de către A.N.M. și I.N.H.G.A., prin intermediul I.J.S.U. Satu Mare. În funcție de situația creată Comitetul Local pentru Situații de Urgență va decide asupra necesității evacuării populației, animalelor și bunurilor materiale, instalării eventualelor tabere de sinistrați și luarea unor măsuri de protecție suplimentare. Viiturile de pe râul Crasna pot fi anunțate cu 10 ore înainte de a ajunge în comuna Supur, de la stația hidrologică Șimleu Silvaniei, conform planului de apărare împotriva inundațiilor. De asemenea pot apărea inundații datorate precipitațiilor abundente. Acestea formând torenți pe versanți. În această situație se află localitatea Giorocuta, care datorită așezării pe versantul dealului și pe șesul de sub deal este expus la aceste viituri.

- b) **Epidemiile/epizotiile**, în ultimii ani îmbolnăviri în masă, din cauza bolilor contagioase, nici în rândul populației și nici în rândul animalelor nu au fost semnalate. În cazul apariției vreunui semn suspect, cadrele medicale, umane și veterinare, vor lua măsurile necesare pentru prevenirea, limitarea și contracararea propagării microbilor și tulpinilor de viruși cauzatoare de îmbolnăviri în masă.
- c) **Alunecări de teren**, reprezintă alunecarea unor straturi de pământ aflate la suprafața solului peste cele de dedesubt, sau desprinderea unor bucăți masive de sol și pietre. Alunecările de teren sunt provocate și se asociază de cele mai multe ori cu alte dezastre, cum ar fi: furtunile locale puternice cu ploi abundente sau de lungă durată, defrișări masive, topirea bruscă a zăpezii, eroziunea solului, cutremure. Alunecările de teren se pot produce pretutindeni, având loc când mase de piatră, pământ sau noroi se deplasează în jos pe pantă. Alunecările de teren pot antrena mase mai mari sau mai mici de material. Iau naștere când în sol se acumulează rapid cantități mari de apă. În comuna Supur, zonele cu risc de alunecări de teren sunt:
- vestul localității Sechereșa (zonă nelocuită);
 - nordul și sudul localității Racova (zonă nelocuită);
 - sudul localității Dobra (zonă nelocuită);
 - vestul localității Giorocuta (cu riscul de a obtura cursul Crasnei), în partea de sud-vest a localității (cu posibilitatea de a afecta și gospodăriile din locul numit „La Beton).
- d) **Accidente grave pe căile de comunicații** pot fi

- accidente grave de circulație – în care datorită încărcăturii unor autovehicule cu substanțe periculoase pot produce situații de urgență, în special pe D.N. 81, care străbate localitățile Supuru de Jos și Supuru de Sus;
- accidente pe calea ferată (Carei-Zalău), care străbate comuna.

e) Eșecul utilităților publice

Eșecul utilităților publice se poate produce la rețelele de alimentare cu energie electrică, rețelele și sursele de apă, rețelele de telefonie și transmisiuni, la rețelele de canalizare.

f) Incendii

Deși pe teritoriul comunei Supur nu este risc principal, riscul de incendiu se manifestă destul de des.

Factorii care influențează incendiul: anotimpul în care izbucnește acesta, felul incendiului, condițiile meteorologice, topografia terenului. Astfel seceta provoacă uscarea puternică a ierburilor, litierei și resturilor de olande de pe miriști și din pădure, iar vântul intensifică arderea și extinderea incendiului. De asemenea incendiile iau naștere primăvara și spre sfârșitul verii când au loc incendii de miriști datorate diferiților factori (umani sau meteorologici).

Incendiile pot avea consecințe grave, afectând viața oamenilor a animalelor, distrugeri de bunuri materiale, pierderea calității solului, degradarea sau distrugerea florei și faunei.

g) Riscurile sociale

Problema sărăciei reprezintă efectul de dezagregare socială cu care societatea noastră se confruntă: criminalitatea, traficul de ființe vii, degradarea habitatului uman, inhibarea simțului civic, care duc la manifestări cu afluență de public.

CAPITOLUL IV

Acoperirea riscurilor

SECȚIUNEA a-1-a

Concepția desfășurării acțiunilor de protecție-intervenție

Această activitate constă în stabilirea etapelor și fazelor de intervenție, în funcție de evoluția probabilă a situațiilor de urgență, definirea obiectivelor, crearea de scenarii pe baza acțiunilor de dezvoltare, a premizelor referitoare la

condițiile viitoare, selectarea cursului optim de acțiune și stabilirea dispozitivului de intervenție, luarea deciziei și transmiterea acesteia la structurile proprii și cele de cooperare.

Evitarea manifestării riscurilor, reducerea frecvenței de manifestare ori limitare a consecințelor acestora se realizează prin următoarele acțiuni:

- a) recepționarea și analiza detelor meteo, seismice, de mediu, hidrografice etc. transmise de oficialitățile competente;
- b) informarea populației asupra pericolelor specifice zonei de competență și asupra comportamentului de adoptat în cazul manifestării unui pericol;
- c) activități preventive ale autorităților prin: controlul respectării normelor la obiectivele locale, îndrumarea și sprijinirea populației în aplicarea normelor prin controlul gospodăriilor individuale, desfășurarea unei activități instructiv-educative neîntrerupte în rândul populației;
- d) exerciții, aplicații.

Activitățile preventive planificate, organizate și desfășurate în scopul acoperirii riscurilor sunt:

- controale la gospodăriile cetățenești, instituțiile și operatorii economici de pe raza comunei;
- asistența tehnică de specialitate;
- informarea preventivă a populației cu ocazia controalelor la gospodării, prin intermediul preoților sau a adunărilor cetățenești;
- pregătirea populației prin exerciții de alarmare și evacuare pe tipurile de riscuri specifice zonei;
- participarea la concursuri;
- constatarea și sancționarea încălcărilor prevederilor legale, cu ocazia controalelor la gospodării, operatori economici și instituții.

SECȚIUNEA a-2-a

Etapele de realizare a acțiunilor

Desfășurarea intervenției cuprinde următoarele operațiuni:

● alarmarea și/sau alertarea Comitetului Local și al Serviciului Voluntar;

- personalul întrerupe activitățile în care sunt angrenați;
- se îndreaptă cu repeziciune înspre locul de garare a autospecialei;
- ridică echipamentul de protecție;
- șeful grupei de intervenție adună grupa, face prezența și ținuta;

- șoferul scoate autospeciala în fața garajului;
- se execută îmbarcarea;
- șeful grupei de intervenție transmite șoferului:
 - obiectivul la care se intervine;
 - itinerarul de deplasare;
 - forțele și mijloacele care se deplasează.
- **informarea organelor ierarhic superioare (Comitetul județean pentru Situații de Urgență, I.S.U.Satu Mare);**
- **deplasarea la locul intervenției; după primirea ordinului,** autospeciala se deplasează pe itinerarul stabilit pentru fiecare intervenție, folosind mijloacele optice și acustice de avertizare cu respectarea regulilor de circulație. Pe timpul deplasării servanții pregătesc materialele aflate în cabină pentru intervenție. Dacă din diferite motive autospeciala nu poate ajunge la locul destinației servanții vor continua deplasarea cu alte mijloace sau pe jos, dacă distanța nu este foarte mare;
- **intrarea în acțiune a forțelor, amplasarea mijloacelor și realizarea dispozitivului preliminar de intervenție;**
 - ▶ pentru stingerea incendiilor:
 - se realizează din mișcare, la ordinul comandntului intervenției astfel_
 - locul de amplasare a autospecialei;
 - numărul și tipul țevilor de refulare;
 - modul de alimentare cu apă și alte substanțe de stingere;
 - numărul,tipul și direcțiile de realizare a dispozitivului de intrervenție;
 - locul de amplasare a distribuitoarelor;
 - numărul, compunerea și dotarea echipelor de salvare și evacuare;
 - instalațiile și accesoriile care se pregătesc de lucru;
 - măsurile și mijloacele de protecție ale servanților
 - ▶ pentru celelalte situații de urgență:
 - locul de amplasare a autospecilelor;
 - numărul servanților, tipul materialelor necesare, responsabilul de sector;
 - numărul, componența și dotarea echipelor de salvare și evacuare;
 - instalațiile și accesoriile care se pregătesc pentru lucru;
 - măsurile și mijloacele de protecție a servanților.
- **transmiterea dispozițiilor preliminare;**

Ordinul pentru realizarea dispozitivului preliminar de intervenție poate fi dat odată cu ordinul de deplasare, pe timpul desfășurării sau la locul intervenției.
- **recunoașterea, analiza situației, luarea deciziei și darea ordinului de intervenție;**

Recunoașterea începe imediat după sosirea la locul acțiunii și se continuă pe toată durata intervenției. Ea trebuie să se desfășoare într-un ritm rapid și cu eficiență maximă.

În funcție de natura intervenției, la recunoaștere servanții se echipează cu mijloace individuale de protecție.

La recunoaștere se stabilesc:

- gradul de pericol pentru oameni, căile, mijloacele și procedeele de salvare, evacuare;
- locul, natura, proporțiile, posibilitățile și direcțiile de propagare ale tipului de risc produs;
- pericolul de explozie, prăbușire, intoxicare sau electrocutare;
- dispunerea de obstacole împotriva incendiilor, a instalațiilor fixe de stingere, starea acestora și eficiența lor pentru limitarea propagării;
- existența bunurilor materiale, necesitatea evacuării lor, a protejării împotriva efectelor tipului de risc produs;
- necesitatea desfacerii, dizlocării sau demolării elementelor de construcție, ce pot contribui la propagarea efectelor tipului de risc produs;
- dispunerea, capacitatea și posibilitățile de folosire a surselor de apă pentru alimentarea autospecialelor și utilajelor;
- balizarea zonei în vederea protejării și conservării datelor, informațiilor și urmelor de orice natură și evitarea pătrunderii persoanelor neautoritate.

Echipa de recunoaștere este obligată:

- să respecte regulile referitoare la tehnica securității;
- să pătrundă pe căile cele mai scurte și sigure și să determine locul și mărimea focarului de incendiu, a distrugerilor produse de avarie, explozie, calamitate;
- să verifice toate încăperile de pe direcțiile de acțiune cuprinse sau expuse incendiului, precum și cele afectate de avarie;
- să salveze și să acorde ajutor persoanelor aflate în pericol;
- să ia măsuri pentru lichidarea unor focare ce pot contribui la propagarea incendiului;
- să execute recunoașterea din exterior, când nu se poate pătrunde în clădirea, instalația sau încăperea afectată.

● **Evacuarea, salvarea și/sau protejarea persoanelor, animalelor și bunurilor materiale;**

- se execută concomitent cu operațiunile de localizare și limitare a efectelor evenimentului (dezastrului), de către personalul stabilit și pregătit în acest scop;
- operațiunile de evacuare, salvare și/sau protejare a persoanelor și animalelor se organizează și se execută distinct și prioritar, în situațiile când:
 - evenimentul amenință direct viața sau încăperile în care se găsesc persoane sau animale, iar căile de evacuare sunt blocate;
 - încăperile în care se găsesc persoane și/sau animale sunt inundate cu fum și gaze toxice;
 - există pericolul de explozie sau de prăbușure a unor instalații și/sau elemente de construcție;
 - există persoane care sunt în imposibilitatea de a se evacua din locurile afectate de eveniment;
 - s-a produs panică în rândul persoanelor ca urmare a situației de la locul acțiunii.

Evacuarea și salvarea persoanelor și/sau animalelor se execută, în toate situațiile, cu sprijinul personalului din obiectivul afectat, în raport cu pericolul ce le amenință, folosind procedeele adecvate situației de la locul acțiunii, specificul obiectivului și categoria de persoane și/sau animale ce urmează a fi evacuate.

În prima urgență se evacuează materialele și substanțele cu pericol de explozie, precum și bunurile de valoare. Bunurile evacuate se depozitează în locuri ferite de efectele incendiului, ale apei și preipitațiilor atmosferice, asigurând protecția acestora împotriva incendierii sau reaprinderii.

● **Localizarea și limitarea efectelor evenimentului/dezastrului**

Localizarea și limitarea efectelor situației de urgență constau în izolarea ariei de manifestare a acesteia față de mediul înconjurător și stoparea gravității efectelor produse, protecția construcțiilor, instalațiilor și amenajărilor periclitate, concomitent cu crearea condițiilor pentru înlăturarea urmărilor evenimentului cu forțele și mijloacele concentrate la locul intervenției, acestea realizându-se prin:

- atacul neîntrerupt asupra principalelor direcții de propagare, utilizând materiale, substanțe și procedee de intervenție în funcție de natura și dezvoltarea evenimentului;
- protecția elementelor de construcție, a golurilor, instalațiilor, căilor de acces și vecinătăților, pe direcțiile și în locurile cele mai afectate și asigurarea condițiilor pentru salvarea persoanelor aflate în zone greu accesibile;
- îndepărta substanțelor și materialelor combustibile sau protejarea lor;

- desfacerea sau demolarea elementelor de construcție sau a unor părți a instalațiilor, când situația o impune, pentru crearea de culoare sau spații între obiectivul afectat și vecinătăți.

Echipa de căutare-salvare acționează pentru căutarea și scoaterea victimelor de sub dărâmături, din adăposturi blocate, salvarea victimelor de la înălțimi, consolidarea clădirilor care amenință cu prăbușirea, executarea de treceri printre și peste dărâmături spre obiectivele de intervenție, asigurarea cu apă potabilă necesară personalului, precum și iluminatul punctelor de lucru și intervenție.

Echipele sanitară și de descarcerare, acționează pentru permiterea accesului, degajarea victimelor în cele mai bune condiții și cât mai rapid posibi, fără a agrava leziunile existente, concomitent cu acordarea asistenței medicale de urgență în timp util, cu personal instruit.

SECȚIUNEA a-3-a

Acțiunile de protecție a intervenției

Grupele de intervenție și echipele specializate acționează conform domeniului lor de competență pentru:

- a) salvarea și/sau protejarea oamenilor, animalelor și bunurilor materiale. evacuarea și transportul victimelor, cazarea sinistraților, aprovizionarea cu alimente, medicamente și materiale de primă necesitate;
- b) acordarea primului ajutor medical și psihologic, precum și participarea la evacuarea populației și a operatorilor economici afectați;
- c) aplicarea măsurilor privind ordinea și siguranța publică pe timpul producerii situației de urgență specifice;
- d) dirijarea și îndrumarea circulației pe direcțiile și zonele stabilite ca accesibile;
- e) diminuarea și/sau eliminarea avariilor la rețelele și clădirile cu funcțiuni esențiale: primăria, dispensarul medical, dispensarul sanitar-veterinar, rezervorul de apă potabilă, stația de pompare, clădirile instituțiilor de învățământ;
- f) limitarea proporțiilor situației de urgență specifice și înlăturarea efectelor acesteia cu mijloacele din dotare.

SECȚIUNEA a-4-a

Instruirea

La nivel de comună, instruirea serviciului voluntar și al populației se realizează conform Planului de pregătire profesională (a doua duminică din lună), respectiv în ședințele semestriale organizate cu populația și cu ocazia controalelor efectuate la gospodăriile cetățenilor.

SECȚIUNEAa-5-a

Realizarea circuitului informațional-decizional și de cooperare

Sistemul informațional-decizional cuprinde ansamblul subsistemelor destinate observării, detectării, măsurării, înregistrării, stocării și prelucrării datelor specifice, alarmării, notificării, culegerii și transmiterii informațiilor și a deciziilor de către factorii implicați în acțiunile de prevenire și gestionare a unei situații de urgență.

Înștiințarea, avertizarea, prealarmarea și alarmarea se realizează în scopul evitării surprinderii și a luării măsurilor privind adăpostirea populației, protecției bunurilor materiale, precum și pentru limitarea efectelor dezastrelor, atacurilor din aer și ale acțiunilor militare.

Înștiințarea reprezintă activitatea de transmitere a informațiilor autorizate despre iminența producerii sau preoducerea riscurilor și/sau a conflictelor armate către autoritățile administrației publice centrale sau locale, după caz, și cuprinde:

- înștiințarea despre iminența producerii unor situații de urgență;
- înștiințarea despre pericolul atacului din aer;
- înștiințarea despre utilizarea mijloacelor chimice, biologice, nucleare, radiologice, convenționale sau neconvenționale.

Înștiințarea se realizează de Inspectoratul pentru Situații de Urgență „SOMEȘ” al județului Satu Mare, pe baza informațiilor primite de la structurile care monitorizează sursele de risc sau de la populație, inclusiv prin Sistemul național unioc pentru apeluri de urgență.

Prealarmarea reprezintă activitatea de transmitere către autoritățile publice locale a mesajelor/semnalelor/informațiilor despre probabilitatea producerii unor situații de urgență sau a atacurilor din aer.

Alarmarea populației reprezintă activitatea de transmitere a mesajelor despre iminența producerii unor situații de urgență și se realizează de către Inspectoratul pentru Situații de Urgență „SOMEȘ” al județului Satu Mare sau autoritățile administrației publice locale, după caz, prin mijloace de alarmare specifice, pe baza înștiințării de la structurile abilitate.

Alarmarea trebuie să fie oportună, autentică, stabilă și să asigure în bune condiții prevenirea populației.

Mesajele de avertizare și alarmare se transmit obligatoriu, cu prioritate și gratuit prin toate sistemele de telecomunicații, posturilor și rețelele radio și de televiziune locale, inclusiv prin satelit și cablu, care operează pe teritoriul localității, la solicitarea comitetului local pentru situații de urgență.

În cazul producerii unor dezastre locale, folosirea mijloacelor locale de alarmare se realizează cu aprobarea primarului localității. Folosirea mijloacelor

tehnice de alarmare în alte scopuri decât cele pentru care sunt destinate este interzisă.

Sistemul de înștiințare, avertizare și alarmare la localități se întreține și se verifică periodic prin executarea de antrenamente și exerciții.

Informarea secretariatului tehnic permanent al comitetului județean pentru situații de urgență și a centrului operațional I.S.U. „SOMEȘ” al județului Satu Mare asupra producerii unei situații de urgență, evoluția acesteia, efectele negative produse, precum și asupra măsurilor luate, se realizează prin rapoarte operative.

În vederea stabilirii etapelor și fazelor optime ale acțiunilor preventive și de intervenție, comitetul local pentru situații de urgență are obligația să asigure preluarea și analizarea datelor și avertizărilor meteorologice și hidrologice de la organismele cu responsabilitate în prevenirea și gestionarea situațiilor de urgență.

CAPITOLUL V

Resurse umane, materiale și financiare

Resursele umane, materiale și financiare necesare desfășurării activității de analiză și acoperire a riscurilor se realizează prin planurile de asigurare cu resurse umane, materiale și financiare pentru gestionarea situațiilor de urgență.

Consiliul local are obligația, conform reglementărilor în vigoare, să prevadă anual, în bugetele proprii, fondurile necesare pentru asigurarea resurselor umane, materiale și financiare necesare analizei și acoperirii riscurilor.

În funcție de categoriile de riscuri identificate, mecanismele și condițiile de producere/manifestare, de amploarea și efectele posibile ale acestora, comitetul local va analiza situația creată și dacă constată că capacitatea de răspuns a S.V.S.U. este depășită, propune președintelui acestuia necesitatea solicitării forțelor de sprijin cu mijloacele de prevenire și combatere a riscurilor.

Pe lângă tipurile de forțe enumerate mai sus la solicitarea președintelui C.L.S.U., mai pot acționa, în condițiile legii: unități ale poliției, jandarmeriei, structurile poliției comunitare, unități specializate ale aviației Ministerului Administrației și Internelor, unități specializate din cadrul Ministerului Apărării Naționale, unități pentru asistență medicală de urgență ale Ministerului Sănătății, unități și formațiuni sanitare și de inspecție sanitar-veterinară, etc.

Forțele auxiliare se stabilesc din rândul populației, care acționează conform sarcinilor stabilite pentru formațiunile de protecție civilă, elaborate potrivit legii.

CAPITOLUL VI

Logistica acțiunilor

Logistica trebuie să-și adapteze capacitățile la scopurile și obiectivele cuprinse în strategia protecției civile, prin stabilirea priorităților necesare asigurării unui sprijin adecvat, dinamic și oportun pentru susținerea forțelor. Sistemul logistic trebuie să asigure libertatea de acțiune atât pe timp de pace, cât și pe timp de criză sau război, să fie suplu și flexibil.

Sistemul forțelor și mijloacelor de intervenție în cazul producerii unei situații de urgență se stabilește prin planurile de apărare specifice, de către autoritățile, instituțiile publice, societatea civilă și operatorii economici cu atribuții în acest domeniu, conform reglementărilor privind prevenirea și gestionarea situațiilor de urgență specifice tipurilor de riscuri.

Forțele și mijloacele de intervenție se organizează, se stabilesc și se pregătesc din timp de normalitate și acționează conform sarcinilor stabilite prin planurile de protecție specifice.

Logistica acțiunilor de pregătire teoretică și practică, de prevenire și gestionare a situației de urgență se asigură de către consiliul local.

CAPITOLUL VII

DISPOZIȚII FINALE

La Planul de Analiză și Acoperire a Riscurilor se atașază următoarele documente:

- Anexa 1 -Lista autorităților și factorilor care au responsabilități în analiza și acoperirea riscurilor în comuna Supur;
- Anexa 2 - Atribuțiile autorităților și responsabililor cuprinși în P.A.A.R.
- Anexa 3 – Riscurile potențiale în localitățile vecine care pot afecta zona Comunei Supur;
- Anexa 4 – Măsuri corespunzătoare de evitare a manifestării riscurilor, de reducere a frecvenței de producere ori de manifestare a consecințelor acestora, pe tipuri de riscuri;
- Anexa 5 – Tabel cuprinzând obiectivele care pot fi afectate de producerea unei situații de urgență;
- Anexa 6 – Reguli de comportare în cazul producerii unei situații de urgență.
- Anexa 7 – Componenta nominală a structurilor cu atribuții în domeniul situațiilor de urgență;
- Anexa 8 – Lista sistemelor de alarmare a populației în scopul evacuării;
- Anexa 9 – Lista imobilelor în care se poate efectua evacuarea în cazul unei situații de urgență;
- Anexa 10- Tabel cu situația stocului de mijloace materiale și modul de

asigurare;

- Anexa 11 – Planificarea exercițiilor și aplicațiilor;
- Anexa 12 – Schema fluxului informațional.

Președinte de ședință
Consilier, GHIMAN LIVIU NICOLAE

CONTRASEMNEAZĂ,
Secretar general UAT, FARCĂU EDITH



ANEXA 1

LISTA AUTORITĂȚILOR ȘI FACTORILOR CARE AU RESPONSABILITĂȚI ÎN ANALIZA ȘI ACOPERIREA RISCURILOR

Nr. Crt.	DENUMIRE AUTORITATE	COORDONATE AUTORITATE	PERSOANE DE CONTACT	ATRIBUȚII ÎN PAAR CONF. FIȘEI
1	PRIMĂRIA	Str. TEILOR Nr. 14, tel.0621823332, fax.,0261823422	ȘTEȚ VASILE PRIMAR Tel.0733732276	Fișa Nr.1
2	PRIMĂRIA	-//-	FEKETE BERTALAN VICEPRIMAR TEL0733673274	Fișa Nr.2
3	PRIMĂRIA	-//-	FARCĂU EDITH SECRETAR Tel.0749405584	Fișa Nr.3
4	P.P. SUPUR	Str. TEILOR Nr.10 tel. 0261823309	CHIOREAN BOGDAN ȘEF POST POLIȚIE Tel.0742392943	Fișa Nr.4
5	S.A.M. SUPURU DE JOS	Str. TEILOR Tel.0261823384	MARCHIS DANIELA DIRECTOR 0261823384	Fișa Nr.5
6	CAB. MED. FAMILIE	DISP. UMAN Tel.0261823302	NABULSSI MARWAN MEDIC UMAN Tel. 0261823302	Fișa Nr.6
7	DISP.VETERINAR	DISP. VET. Tel.0745963881	ȘIMONCA VIORICA MEDIC VET. Tel.0261823378	Fișa Nr.7
8	B.O.R. SUPURU DE JOS	B.O.R. SUPURU DE JOS Tel.0261823327	GHIȚIU VASILE PREOT Tel.0261823327	Fișa Nr.8
9	DISTRICT D.N. SUPUR	SUPURU DE SUS. Tel.0745124734	CHIUHAN DOREL ȘEF DISTRICT Tel.0745124734	Fișa Nr.9
10	PRIMĂRIA	Str, TEILOR Nr. 14 Tel 0261823332, Fax0261823442	CHIOREAN IONEL ȘEF S.V.S.U. Tel.0741026687	Fișa Nr.10
11	CONSILIUL LOCAL	Str, TEILOR Nr. 14 Tel 0261823332, Fax0261823442	GHIMAN LIVIU CONSILIER 0756926953	Fișa nr. 11
12	PRIMĂRIA	Str, TEILOR Nr. 14 Tel 0261823332, Fax0261823442	POP GHEORGHE CONSILIER PRMAR 0766578206	Fișa nr: 12

13	PRIMĂRIA	Str, TEILOR Nr. 14 Tel 0261823332, Fax0261823442	ONUȚAN IOAN MIRCEA TEL 0766401977	Fișa nr: 13
14	PRIMĂRIA	Str, TEILOR Nr. 14 Tel 0261823332, Fax0261823442	GHIȚIU MARIA CONSILIER 0261823332	Fișa nr: 14
15	PRIMĂRIA	Str, TEILOR Nr. 14 Tel 0261823332, Fax0261823442	SIMA DUMITRU CONTABIL 0769281871	Fișa nr: 15
16	APELE ROMÂNE	SUPURU DE JOS, Nr: 8	ȘEF PUNCT DE LUCRU 0740178067	Fișa nr: 16

ANEXA 2

FIȘA Nr. 1

ATRIBUȚIILE AUTORITĂȚILOR ȘI RESPONSABILILOR CUPRIȘI ÎN P.A.A.R.

AUTORITATEA: PRIMĂRIA	FIȘA Nr.1 ȘTEȚ VASILE
I- GESTIONAREA RISCURILOR	
a) monitorizarea permanentă a parametrilor meteo, seismici, de mediu, hidrografici, etc. și transmiterea datelor la autoritățile competente;	Asigurarea condițiilor pentru monitorizarea pericolelor
b) controlul preventiv al autorităților pe domenii de competență;	Analizează neregulile constatate și ia măsuri pentru eliminarea lor
c) informarea preventivă a populației asupra pericolelor specifice unității administrativ teritoriale și asupra comportamentului de adoptat în cazul manifestării unui pericol	Asigură mijloacele necesare înștiințării și alarmării populației;
d) exerciții și aplicații	Aprobă planul de exerciții și aplicații, participă la desfășurarea lor
II- RESURSE NECESARE	
a) monitorizarea permanentă a parametrilor meteo, seismici, de mediu, hidrografici, etc. și transmiterea datelor la autoritățile competente;	Asigură aparatura/echipamente și condițiile necesare;
b) controlul preventiv al autorităților pe domenii de competență;	Prin S.V.S.U. controlează autoritățile din subordine
c) informarea preventivă a populației asupra pericolelor specifice unității administrativ teritoriale și asupra comportamentului de adoptat în cazul manifestării unui pericol	Informează populația și ia măsurile necesare pentru ALARMARE.
d) exerciții și aplicații	Aprobă planul de exerciții și aplicații
III- INTERVENȚIE	

a) alarmare	Dă alarma, conduce intervenția, stabilește măsurile necesare; Alarmează populația din localitatea Dobra
b) acțiuni de căutare-salvare	Coordonează acțiunile echipei;
c) asistență medicală	Coordonează forțele care asigură asistența medicală;
d) acțiuni de îndepărtare a manifestării pericolului produs	Solicită sprijinul autorităților cu funcții de sprijin;
e) acțiuni de limitare a consecințelor unui pericol	Asigură organizarea acțiunilor de limitare a situației de urgență
f) acțiuni de înlăturare a efectelor unui eveniment	Asigură organizarea acțiunilor de înlăturare a efectelor situației de urgență

ANEXA 2
FIȘA Nr. 2

ATRIBUȚIILE AUTORITĂȚILOR ȘI RESPONSABILILOR
CUPRINȘI ÎN P.A.A.R.

AUTORITATEA: PRIMĂRIA	FIȘA Nr.2 FEKETE BERTANAN
I- GESTIONAREA RISCURILOR	
a) monitorizarea permanentă a parametrilor meteo, seismici, de mediu, hidrografici, etc. și transmiterea datelor la autoritățile competente;	În lipsa primarului îndeplinește atribuțiile acestuia.
b) controlul preventiv al autorităților pe domenii de competență;	
c) informarea preventivă a populației asupra pericolelor specifice unității administrativ teritoriale și asupra comportamentului de adoptat în cazul manifestării unui pericol	
d) exerciții și aplicații	Participă la desfășurarea lor.
II- RESURSE NECESARE	
a) monitorizarea permanentă a parametrilor meteo, seismici, de mediu, hidrografici, etc. și transmiterea datelor la autoritățile competente;	În lipsa primarului îndeplinește atribuțiile acestuia
b) controlul preventiv al autorităților pe domenii de competență;	
c) informarea preventivă a populației asupra pericolelor specifice unității administrativ teritoriale și asupra comportamentului de adoptat în cazul manifestării unui pericol	
d) exerciții și aplicații	
III- INTERVENȚIE	

a) alarmare	În lipsa primarului îndeplinește atribuțiile acestuia. Avertizează populația din localitatea Dobra.
b) acțiuni de căutare-salvare	
c) asistență medicală	
d) acțiuni de îndepărtare a manifestării pericolului produs	
e) acțiuni de limitare a consecințelor unui pericol	
f) acțiuni de înlăturare a efectelor unui eveniment	

ANEXA 2

FIȘA Nr. 3

ATRIBUȚIILE AUTORITĂȚILOR ȘI RESPONSABILILOR CUPRINȘI ÎN P.A.A.R.

AUTORITATEA: PRIMĂRIA	FIȘA Nr.3 FARCĂU EDITH
I- GESTIONAREA RISCURILOR	
a) monitorizarea permanentă a parametrelor meteo, seismici, de mediu, hidrografici, etc. și transmiterea datelor la autoritățile competente;	Asigură transmiterea datelor către Comitetul Județean pentru Situații de Urgență. Asigură conducerea COAT
b) controlul preventiv al autorităților pe domenii de competență;	
c) informarea preventivă a populației asupra pericolelor specifice unității administrativ teritoriale și asupra comportamentului de adoptat în cazul manifestării unui pericol	
d) exerciții și aplicații	Participă la desfășurarea lor.
II- RESURSE NECESARE	
a) monitorizarea permanentă a parametrelor meteo, seismici, de mediu, hidrografici, etc. și transmiterea datelor la autoritățile competente;	Aparatură radio, telefon, fax, calculator, sală pentru desfășurarea activităților
b) controlul preventiv al autorităților pe domenii de competență;	
c) informarea preventivă a populației asupra pericolelor specifice unității administrativ teritoriale și asupra comportamentului de adoptat în cazul manifestării unui pericol	
d) exerciții și aplicații	
III- INTERVENȚIE	
a) alarmare	

b) acțiuni de căutare-salvare	
c) asistență medicală	
d) acțiuni de îndepărtare a manifestării pericolului produs	
e) acțiuni de limitare a consecințelor unui pericol	
f) acțiuni de înlăturare a efectelor unui eveniment	

ANEXA 2

FIȘA Nr. 4

ATRIBUȚIILE AUTORITĂȚILOR ȘI RESPONSABILILOR CUPRINȘI ÎN P.A.A.R.

AUTORITATEA: PRIMĂRIA	FIȘA Nr.4 Ag.pr.CHIOREAN BOGDAN
I- GESTIONAREA RISCURILOR	
a) monitorizarea permanentă a parametrilor meteo, seismici, de mediu, hidrografici, etc. și transmiterea datelor la autoritățile competente;	Monitorizează circulația pe drumurile publice și ordinea publică.
b) controlul preventiv al autorităților pe domenii de competență;	
c) informarea preventivă a populației asupra pericolelor specifice unității administrativ teritoriale și asupra comportamentului de adoptat în cazul manifestării unui pericol	Se face prin afișarea informărilor la panoul de afișaj, prin informări în școlile din comună, grădinițe sau adunări publice
d) exerciții și aplicații	Participă la exerciții și aplicații.
II- RESURSE NECESARE	
a) monitorizarea permanentă a parametrilor meteo, seismici, de mediu, hidrografici, etc. și transmiterea datelor la autoritățile competente;	Autoturismul din dotare, stație radio, telefon.
b) controlul preventiv al autorităților pe domenii de competență;	Autoturismul din dotare.
c) informarea preventivă a populației asupra pericolelor specifice unității administrativ teritoriale și asupra comportamentului de adoptat în cazul manifestării unui pericol	Panoul de afișaj, prin discuții cu cetățenii etc.
d) exerciții și aplicații	Autoturismul din dotare, telefon, megafonul de pe autoturism.
III- INTERVENȚIE	
a) alarmare	Cu ajutorul stației de pe autoturism.

b) acțiuni de căutare-salvare	
c) asistență medicală	
d) acțiuni de îndepărtare a manifestării pericolului produs	Paza și controlul traficului și a persoanelor.
e) acțiuni de limitare a consecințelor unui pericol	
f) acțiuni de înlăturare a efectelor unui eveniment	

ANEXA 2

FIȘA Nr. 5

ATRIBUȚIILE AUTORITĂȚILOR ȘI RESPONSABILILOR CUPRINȘI ÎN P.A.A.R.

AUTORITATEA: PRIMĂRIA	FIȘA Nr. 5 MARCHIS DANIELA
I- GESTIONAREA RISCURILOR	
a) monitorizarea permanentă a parametrilor meteo, seismici, de mediu, hidrografici, etc. și transmiterea datelor la autoritățile competente;	
b) controlul preventiv al autorităților pe domenii de competență;	Răspunde de prevenirea pericolelor și ia măsuri pentru eliminarea lor în instituția pe care o conduce
c) informarea preventivă a populației asupra pericolelor specifice unității administrativ teritoriale și asupra comportamentului de adoptat în cazul manifestării unui pericol	Informează personalul asupra pericolelor care pot afecta instituția.
d) exerciții și aplicații	Participă la desfășurarea lor.
II- RESURSE NECESARE	
a) monitorizarea permanentă a parametrilor meteo, seismici, de mediu, hidrografici, etc. și transmiterea datelor la autoritățile competente;	Sirenă inteligentă, soneria școlii, telefon.
b) controlul preventiv al autorităților pe domenii de competență;	
c) informarea preventivă a populației asupra pericolelor specifice unității administrativ teritoriale și asupra comportamentului de adoptat în cazul manifestării unui pericol	Se face prin: lecții cu elevii, expunerea la panoul de afișaj, antrenamente de evacuare și acordare a primului ajutor
d) exerciții și aplicații	Participă la exerciții și aplicații
III- INTERVENȚIE	
a) alarmare	Împreună cu cadrul tehnic răspunde de alarmarea personalului instituției

b) acțiuni de căutare-salvare	
c) asistență medicală	
d) acțiuni de îndepărtare a manifestării pericolului produs	
e) acțiuni de limitare a consecințelor unui pericol	
f) acțiuni de înlăturare a efectelor unui eveniment	

ANEXA 2

FIȘA Nr. 6

ATRIBUȚIILE AUTORITĂȚILOR ȘI RESPONSABILILOR CUPRINȘI ÎN P.A.A.R.

AUTORITATEA: PRIMĂRIA	FIȘA Nr. 6 NABULSSI MARWAN
I- GESTIONAREA RISCURILOR	
a) monitorizarea permanentă a parametrelor meteo, seismici, de mediu, hidrografici, etc. și transmiterea datelor la autoritățile competente;	Monitorizează starea de sănătate a populației.
b) controlul preventiv al autorităților pe domeniul de competență;	Răspunde de prevenirea epidemiilor, ia măsuri pentru eliminarea lor.
c) informarea preventivă a populației asupra pericolelor specifice unității administrativ teritoriale și asupra comportamentului de adoptat în cazul manifestării unui pericol	Informează populația asupra pericolelor privind apariția epidemiilor.
d) exerciții și aplicații	Participă la exerciții, conducând grupa sanitară
II- RESURSE NECESARE	
a) monitorizarea permanentă a parametrelor meteo, seismici, de mediu, hidrografici, etc. și transmiterea datelor la autoritățile competente;	Trusa sanitară
b) controlul preventiv al autorităților pe domeniul de competență;	
c) informarea preventivă a populației asupra pericolelor specifice unității administrativ teritoriale și asupra comportamentului de adoptat în cazul manifestării unui pericol	Panou de afișaj.
d) exerciții și aplicații	Participă la exerciții și aplicații
III- INTERVENȚIE	
a) alarmare	
b) acțiuni de căutare-salvare	
c) asistență medicală	Împreună cu echipa de salvare-evacuare

	asigură asistența medicală de primă urgență
d) acțiuni de îndepărtare a manifestării pericolului produs	
e) acțiuni de limitare a consecințelor unui pericol	
f) acțiuni de înlăturare a efectelor unui eveniment	

ANEXA 2

FIȘA Nr. 7

ATRIBUȚIILE AUTORITĂȚILOR ȘI RESPONSABILILOR CUPRINȘI ÎN P.A.A.R.

AUTORITATEA: PRIMĂRIA	FIȘA Nr. 7 Dr. ȘIMONCA VIORICA
I- GESTIONAREA RISCURILOR	
a) monitorizarea permanentă a parametrilor meteo, seismici, de mediu, hidrografici, etc. și transmiterea datelor la autoritățile competente;	Monitorizează starea de sănătate a animalelor.
b) controlul preventiv al autorităților pe domenii de competență;	Răspunde de prevenirea epizootiilor, ia măsuri pentru eliminarea lor.
c) informarea preventivă a populației asupra pericolelor specifice unității administrativ teritoriale și asupra comportamentului de adoptat în cazul manifestării unui pericol	Informează populația asupra pericolelor privind apariția unor epizootii.
d) exerciții și aplicații	Participă la exerciții, conducând grupa sanitară
II- RESURSE NECESARE	
a) monitorizarea permanentă a parametrilor meteo, seismici, de mediu, hidrografici, etc. și transmiterea datelor la autoritățile competente;	Trusa sanitară
b) controlul preventiv al autorităților pe domenii de competență;	
c) informarea preventivă a populației asupra pericolelor specifice unității administrativ teritoriale și asupra comportamentului de adoptat în cazul manifestării unui pericol	Panou de afișaj.
d) exerciții și aplicații	Participă la exerciții și aplicații
III- INTERVENȚIE	
a) alarmare	

b) acțiuni de căutare-salvare	
c) asistență medicală	Împreună cu echipa de salvare-evacuare asigură asistența medicală animalelor
d) acțiuni de îndepărtare a manifestării pericolului produs	
e) acțiuni de limitare a consecințelor unui pericol	Separarea animalelor bolnave de cele sănătoase
f) acțiuni de înlăturare a efectelor unui eveniment	

ANEXA 2

FIȘA Nr. 8

ATRIBUȚIILE AUTORITĂȚILOR ȘI RESPONSABILILOR CUPRINȘI ÎN P.A.A.R.

AUTORITATEA: PRIMĂRIA	FIȘA Nr.8 Pr. GHIȚIU VASILE
I- GESTIONAREA RISCURILOR	
a) monitorizarea permanentă a parametrilor meteo, seismici, de mediu, hidrografici, etc. și transmiterea datelor la autoritățile competente;	
b) controlul preventiv al autorităților pe domenii de competență;	
c) informarea preventivă a populației asupra pericolelor specifice unității administrativ teritoriale și asupra comportamentului de adoptat în cazul manifestării unui pericol	Informează populația cu privire la riscurile care pot afecta comunitatea, măsurile care se iau pentru a evita apariția acestora, sau pentru a reduce efectele acestora.
d) exerciții și aplicații	Participă ca psiholog
II- RESURSE NECESARE	
a) monitorizarea permanentă a parametrilor meteo, seismici, de mediu, hidrografici, etc. și transmiterea datelor la autoritățile competente;	
b) controlul preventiv al autorităților pe domenii de competență;	
c) informarea preventivă a populației asupra pericolelor specifice unității administrativ teritoriale și asupra comportamentului de adoptat în cazul manifestării unui pericol	La sfârșitul slujbelor sau altor adunări.
d) exerciții și aplicații	Participă la exerciții și aplicații
III- INTERVENȚIE	

a) alarmare	Cu ajutorul clopotelor de la biserici.
b) acțiuni de căutare-salvare	
c) asistență medicală	Participă cu asistență religioasă și psihologică
d) acțiuni de îndepărtare a manifestării pericolului produs	.
e) acțiuni de limitare a consecințelor unui pericol	
f) acțiuni de înlăturare a efectelor unui eveniment	

ANEXA 2

FIȘA Nr. 9

ATRIBUȚIILE AUTORITĂȚILOR ȘI RESPONSABILILOR CUPRINȘI ÎN P.A.A.R.

AUTORITATEA: PRIMĂRIA	FIȘA Nr.9 CHIHAN DORU
I- GESTIONAREA RISCURILOR	
a) monitorizarea permanentă a parametrelor meteo, seismici, de mediu, hidrografici, etc. și transmiterea datelor la autoritățile competente;	Monitorizează starea căilor rutiere.
b) controlul preventiv al autorităților pe domenii de competență;	Controlează condițiile de siguranță a circulației (existența gheții sau a zăpezii pe partea carosabilă, apariția unor obstacole pe drumuri)
c) informarea preventivă a populației asupra pericolelor specifice unității administrativ teritoriale și asupra comportamentului de adoptat în cazul manifestării unui pericol	Informează poliția despre apariția gheții, zăpezii sau a unor obstacole pe drumurile publice
d) exerciții și aplicații	Participă la exerciții și aplicații.
II- RESURSE NECESARE	
a) monitorizarea permanentă a parametrelor meteo, seismici, de mediu, hidrografici, etc. și transmiterea datelor la autoritățile competente;	Autovehiculele din dotarea secției de drumuri
b) controlul preventiv al autorităților pe domenii de competență;	
c) informarea preventivă a populației asupra pericolelor specifice unității administrativ teritoriale și asupra comportamentului de	

adoptat în cazul manifestării unui pericol	
d) exerciții și aplicații	Participă la exerciții și aplicații
III- INTERVENȚIE	
a) alarmare	
b) acțiuni de căutare-salvare	
c) asistență medicală	
d) acțiuni de îndepărtare a manifestării pericolului produs	
e) acțiuni de limitare a consecințelor unui pericol	
f) acțiuni de înlăturare a efectelor unui eveniment	

ANEXA 2

FIȘA Nr. 10

ATRIBUȚIILE AUTORITĂȚILOR ȘI RESPONSABILILOR CUPRINȘI ÎN P.A.A.R.

AUTORITATEA: PRIMĂRIA	FIȘA Nr.10 CHIOREAN IONEL
I- GESTIONAREA RISCURILOR	
a) monitorizarea permanentă a parametrelor meteo, seismici, de mediu, hidrografici, etc. și transmiterea datelor la autoritățile competente;	Srijină activitatea de monitorizare și informență CLSU asupra rezultatelor. Întocmește rapoartele operative și le înaintează la CJSU și SGA. Îndeplinește atribuțiile agentului de inundații
b) controlul preventiv al autorităților pe domenii de competență;	Controlează instituțiile din subordinel Consiliului Local și a primăriei, informenază CLSU și Consiliul Local despre rezultatele controalelor.
c) informarea preventivă a populației asupra pericolelor specifice unității administrativ teritoriale și asupra comportamentului de adoptat în cazul manifestării unui pericol	Împreună cu componenții echipei preventive informează populația despre pericolele privind producerea unei situații de urgență.
d) exerciții și aplicații	Organizează și conduce exerciții și aplicații, conform planului de pregătire.
II- RESURSE NECESARE	
a) monitorizarea permanentă a parametrelor meteo, seismici, de mediu, hidrografici, etc. și transmiterea datelor la autoritățile competente;	Se face prin: punctul meteo, stația hidrologică, observații directe și se transmit prin telefon, fax sau e-mail
b) controlul preventiv al autorităților pe domenii de competență;	Controlul se face de către echipa preventivă, la gospodăriile populației și de către șeful serviciului la operatorii economici și instituțiile din subordinea Consiliului Local
c) informarea preventivă a populației asupra pericolelor specifice unității administrativ	Cu ocazia controalelor în gospodării, prin afișare, pliante, poratvoce.

teritoriale și asupra comportamentului de adoptat în cazul manifestării unui pericol	
d) exerciții și aplicații	Împreună cu primarul stabilește locul de desfășurare, echipamentul și materialele necesare, conduce exercițiile și aplicațiile
III- INTERVENȚIE	
a) alarmare	Alarmeză SVSU, și la nevoie trece la alarmarea populației
b) acțiuni de căutare-salvare	Îndrumă echipa de căutare-salvare.
c) asistență medicală	Îndrumă echipa medicală.
d) acțiuni de îndepărtare a manifestării pericolului produs	Conduce activitățile.
e) acțiuni de limitare a consecințelor unui pericol	Ia măsuri pentru limitarea consecințelor.
f) acțiuni de înlăturare a efectelor unui eveniment	Conduce acțiunile de înlăturare a efectelor situației de urgență

ANEXA 2

FIȘA Nr. 11

ATRIBUȚIILE AUTORITĂȚILOR ȘI RESPONSABILILOR CUPRINȘI ÎN P.A.A.R.

AUTORITATEA: PRIMĂRIA	FIȘA Nr.11 GHIMAN LIVIU
I- GESTIONAREA RISCURILOR	
a) monitorizarea permanentă a parametrilor meteo, seismici, de mediu, hidrografici, etc. și transmiterea datelor la autoritățile competente;	Sprijină activitatea de monitorizare și informează CLSU asupra rezultatelor.
b) controlul preventiv al autorităților pe domeniul de competență;	
c) informarea preventivă a populației asupra pericolelor specifice unității administrativ teritoriale și asupra comportamentului de adoptat în cazul manifestării unui pericol	
d) exerciții și aplicații	
II- RESURSE NECESARE	
a) monitorizarea permanentă a parametrilor meteo, seismici, de mediu, hidrografici, etc. și transmiterea datelor la autoritățile competente;	Se face prin: punctul meteo, stația hidrologică, observații directe și se transmit prin telefon, fax sau e-mail
b) controlul preventiv al autorităților pe domeniul de competență;	
c) informarea preventivă a populației asupra pericolelor specifice unității administrativ	

teritoriale și asupra comportamentului de adoptat în cazul manifestării unui pericol	
d) exerciții și aplicații	Participă la exerciții și aplicații
III- INTERVENȚIE	
a) alarmare	
b) acțiuni de căutare-salvare	
c) asistență medicală	
d) acțiuni de îndepărtare a manifestării pericolului produs	
e) acțiuni de limitare a consecințelor unui pericol	
f) acțiuni de înlăturare a efectelor unui eveniment	

ANEXA 2

FIȘA Nr. 12

ATRIBUȚIILE AUTORITĂȚILOR ȘI RESPONSABILILOR CUPRINȘI ÎN P.A.A.R.

AUTORITATEA: PRIMĂRIA	FIȘA Nr.12 POP GHEORGHE
I- GESTIONAREA RISCURILOR	
a) monitorizarea permanentă a parametrilor meteo, seismici, de mediu, hidrografici, etc. și transmiterea datelor la autoritățile competente;	Sprijină activitatea de monitorizare și informează CLSU, CJSU asupra evoluției situației de urgență.
b) controlul preventiv al autorităților pe domenii de competență;	
c) informarea preventivă a populației asupra pericolelor specifice unității administrativ teritoriale și asupra comportamentului de adoptat în cazul manifestării unui pericol	
d) exerciții și aplicații	Participă în calitate de locțiitor COAT
II- RESURSE NECESARE	
a) monitorizarea permanentă a parametrilor meteo, seismici, de mediu, hidrografici, etc. și transmiterea datelor la autoritățile competente;	
b) controlul preventiv al autorităților pe domenii de competență;	
c) informarea preventivă a populației asupra pericolelor specifice unității administrativ teritoriale și asupra comportamentului de adoptat în cazul manifestării unui pericol	Clopotele de la biserică, portavoce.

d) exerciții și aplicații	
III- INTERVENȚIE	
a) alarmare	Alarmeză populația din Supuru de Jos
b) acțiuni de căutare-salvare	
c) asistență medicală	
d) acțiuni de îndepărtare a manifestării pericolului produs	
e) acțiuni de limitare a consecințelor unui pericol	
f) acțiuni de înlăturare a efectelor unui eveniment	

ANEXA 2

FIȘA Nr. 13

ATRIBUȚIILE AUTORITĂȚILOR ȘI RESPONSABILILOR CUPRINȘI ÎN P.A.A.R.

AUTORITATEA: PRIMĂRIA	FIȘA Nr.13 ONUȚAN IOAN MIRCEA
I- GESTIONAREA RISCURILOR	
a) monitorizarea permanentă a parametrilor meteo, seismici, de mediu, hidrografici, etc. și transmiterea datelor la autoritățile competente;	Sprijină activitatea de monitorizare și informează CLSU și CJSU asupra situației din teren. Centralizează datele primite din teren și le trimite către CJSU
b) controlul preventiv al autorităților pe domenii de competență;	
c) informarea preventivă a populației asupra pericolelor specifice unității administrativ teritoriale și asupra comportamentului de adoptat în cazul manifestării unui pericol	
d) exerciții și aplicații	Participă în calitate de consultant
II- RESURSE NECESARE	
a) monitorizarea permanentă a parametrilor meteo, seismici, de mediu, hidrografici, etc. și transmiterea datelor la autoritățile competente;	
b) controlul preventiv al autorităților pe domenii de competență;	
c) informarea preventivă a populației asupra pericolelor specifice unității administrativ teritoriale și asupra comportamentului de adoptat în cazul manifestării unui pericol	

d) exerciții și aplicații	
III- INTERVENȚIE	
a) alarmare	
b) acțiuni de căutare-salvare	Participă cu un tractor cu remorcă
c) asistență medicală	
d) acțiuni de îndepărtare a manifestării pericolului produs	
e) acțiuni de limitare a consecințelor unui pericol	
f) acțiuni de înlăturare a efectelor unui eveniment	

ANEXA 2

FIȘA Nr. 14

ATRIBUȚIILE AUTORITĂȚILOR ȘI RESPONSABILILOR CUPRINȘI ÎN P.A.A.R.

AUTORITATEA: PRIMĂRIA	FIȘA Nr.14 GHIȚIU MARIA
I- GESTIONAREA RISCURILOR	
a) monitorizarea permanentă a parametrilor meteo, seismici, de mediu, hidrografici, etc. și transmiterea datelor la autoritățile competente;	Sprijină activitatea de monitorizare și informează CLSU și CJSU asupra situației din teren. Centralizează datele primite din teren și le trimite către CJSU
b) controlul preventiv al autorităților pe domenii de competență;	
c) informarea preventivă a populației asupra pericolelor specifice unității administrativ teritoriale și asupra comportamentului de adoptat în cazul manifestării unui pericol	
d) exerciții și aplicații	Participă în calitate de membru COAT
II- RESURSE NECESARE	
a) monitorizarea permanentă a parametrilor meteo, seismici, de mediu, hidrografici, etc. și transmiterea datelor la autoritățile competente;	
b) controlul preventiv al autorităților pe domenii de competență;	
c) informarea preventivă a populației asupra pericolelor specifice unității administrativ teritoriale și asupra comportamentului de adoptat în cazul manifestării unui pericol	
d) exerciții și aplicații	
III- INTERVENȚIE	
a) alarmare	

b) acțiuni de căutare-salvare	
c) asistență medicală	
d) acțiuni de îndepărtare a manifestării pericolului produs	
e) acțiuni de limitare a consecințelor unui pericol	
f) acțiuni de înlăturare a efectelor unui eveniment	

ANEXA 2

FIȘA Nr. 15

ATRIBUȚIILE AUTORITĂȚILOR ȘI RESPONSABILILOR CUPRINȘI ÎN P.A.A.R.

AUTORITATEA: PRIMĂRIA	FIȘA Nr.15 SIMA DUMITRU
I- GESTIONAREA RISCURILOR	
a) monitorizarea permanentă a parametrilor meteo, seismici, de mediu, hidrografici, etc. și transmiterea datelor la autoritățile competente;	Sprijină activitatea de monitorizare și informează CLSU și CJSU asupra situației din teren. Centralizează datele primite din teren și le trimite către CJSU
b) controlul preventiv al autorităților pe domenii de competență;	
c) informarea preventivă a populației asupra pericolelor specifice unității administrativ teritoriale și asupra comportamentului de adoptat în cazul manifestării unui pericol	
d) exerciții și aplicații	Participă în calitate de membru COAT
II- RESURSE NECESARE	
a) monitorizarea permanentă a parametrilor meteo, seismici, de mediu, hidrografici, etc. și transmiterea datelor la autoritățile competente;	
b) controlul preventiv al autorităților pe domenii de competență;	
c) informarea preventivă a populației asupra pericolelor specifice unității administrativ teritoriale și asupra comportamentului de adoptat în cazul manifestării unui pericol	Clopotele de la biserică și portavoce.
d) exerciții și aplicații	
III- INTERVENȚIE	
a) alarmare	Alarmează populația din localitatea Hurezu Mare.

b) acțiuni de căutare-salvare	
c) asistență medicală	
d) acțiuni de îndepărtare a manifestării pericolului produs	
e) acțiuni de limitare a consecințelor unui pericol	
f) acțiuni de înlăturare a efectelor unui eveniment	

ANEXA 2

FIȘA Nr. 16

ATRIBUȚIILE AUTORITĂȚILOR ȘI RESPONSABILILOR CUPRINȘI ÎN P.A.A.R.

AUTORITATEA: PRIMĂRIA	FIȘA Nr.16 CHIOREAN FLORICA
I- GESTIONAREA RISCURILOR	
a) monitorizarea permanentă a parametrilor meteo, seismici, de mediu, hidrografici, etc. și transmiterea datelor la autoritățile competente;	Sprijină activitatea de monitorizare și informează CLSU și apele române asupra situației privind cursurile de apă de pe teritoriul UAT Supur
b) controlul preventiv al autorităților pe domenii de competență;	Controlează situația albiilor apelor de pe raza UAT Supur
c) informarea preventivă a populației asupra pericolelor specifice unității administrativ teritoriale și asupra comportamentului de adoptat în cazul manifestării unui pericol	
d) exerciții și aplicații	Participă în calitate de membru CLSU
II- RESURSE NECESARE	
a) monitorizarea permanentă a parametrilor hidrografici și transmite datele la autoritățile competente;	Stația hidrometrică Supur
b) controlul preventiv al autorităților pe domenii de competență;	
c) informarea preventivă a populației asupra pericolelor specifice unității administrativ teritoriale și asupra comportamentului de adoptat în cazul manifestării unui pericol	
d) exerciții și aplicații	Participă alături de CLSU
III- INTERVENȚIE	
a) alarmare	
b) acțiuni de căutare-salvare	
c) asistență medicală	
d) acțiuni de îndepărtare a manifestării pericolului produs	Împreună cu personalul din subordine participă la prevenirea și înlăturarea efectelor

pericol	participă la înlăturarea efectelor inundațiilor
f) acțiuni de înlăturare a efectelor unui eveniment	

ANEXA 3

RISCURI POTENȚIALE ÎN LOCALITĂȚILE VECINE CARE POT AFECTA ZONA COMUNEI SUPUR

- Comuna Bobota, jud. Sălaj: risc de inundații pe râul Crasna;
- Comuna Chieșd, jud. Sălaj: risc de incendii de pădure;
- Comuna Bogdand, jud Satu Mare: risc de inundații pe râul Maja;
- Comuna Săcășeni, jud. Satu Mare: risc de incendii de pădure;
- Comuna Socond, jud Satu Mare: risc de incendii de pădure.

ANEXA Nr.4

MĂSURI CORESPUNZĂTOARE DE EVITARE A MANIFESTĂRII RISCURILOR, DE REDUCERE A FRECVENȚEI DE PRODUCERE ORI DE LIMITARE A CONSECINȚELOR ACESTORA, PE TIPURU DE RISCURI

Evitarea manifestării riscurilor , reducerea frecvenței de producere ori limitarea consecințelor acestora se realizează prin următoarele acțiuni:

- a) monitorizarea în permanență a parametrilor meteo, de mediu, hidrografici etc. și transmiterea datelor la autoritățile competente;
- b) activități preventive ale autorităților, pe domenii de competență;
- c) informarea populației asupra pericolelor specifice unității administrative și asupra comportamentului de adoptat în cazul manifestării unui pericol;
- d) exerciții de cooperare.

Monitorizarea permanentă a parametrilor meteo, de mediu, hidrografici etc:

Activitatea constă în supravegherea necesară evaluării sistematice a dinamicii parametrilor situației create, cunoașterii tipului, amplitudinii și intensității evenimentului, evoluției și implicațiilor sociale ale acestuia, precum și a modului de îndeplinire a măsurilor dispuse pentru gestionarea situației de urgență. Referitor la inundații, prin revărsările naturale ale cursurilor de apă, fenomenele meteorologice periculoase, sistemul informațional meteorologic și hidrologic constă în observarea, măsurarea, înregistrarea și prelucrarea datelor meteorologice și hidrologice, elaborarea prognozelor, avertizărilor și alarmărilor, precum și în transmiterea acestora factorilor implicați în managementul situațiilor de urgență generate de riscurile specifice, conform schemei fluxului informațional definit în planul de apărare, în vederea luării deciziilor și măsurilor necesare.

Pentru asigurarea transmiterii informațiilor, prognozelor și avertizărilor se va asigura permanența, prin grija Comitetului Local. Pentru asigurarea fluxului informațional decizional operativ între Comitetul județean și Comitetul local, pot fi folosite și mijloacele de telecomunicații ale posturilor de poliție, unităților militare și alte mijloace de telecomunicații disponibile.

Privind riscul la alunecări de teren, în teritoriu, acțiunile și măsurile de prevenire și gestionare a unei situații de urgență specifice se realizează prin Comitetul local pentru situații de urgență. Deținătorii, cu orice titlu, de construcții, dotări și terenuri, a căror avariere în caz de situație de urgență specifică poate pune în pericol populația, precum și mediul natural și construit sunt obligați să le întrețină, să le repare și să le exploateze corespunzător, să doteze construcțiile cu aparatura de măsură și control necesară pentru urmărirea comportării în timp a acestora, să instaleze sisteme de avertizare/alarmare a populației în cazul iminenței producerii unei situații de urgență specifice și să organizeze activitatea de supraveghere, intervenție și reabilitare conform legislației în vigoare pentru fiecare domeniu.

Avertizarea/alarmarea populației, în cazul iminenței producerii unei situații de urgență specifice este atributul Inspectoratului General pentru Situații de Urgență, la nivel național respectiv Inspectoratul pentru Situații de Urgență „SOMEȘ” al județului Satu Mare la nivel local.

Transmiterea informațiilor și a deciziilor se realizează în conformitate cu schema fluxului informațional-decizional, aprobată prin planul propriu de apărare. Informarea secretariatelor tehnice permanente ale comitetelor ierarhic superioare asupra locului producerii situației de urgență specifice, evoluției acesteia, efectelor negative produse, precum și a măsurilor luate, se realizează prin rapoarte operative.

Primarii, conducerile comitetului local pentru situații de urgență, amplasate în zone predispuse la alunecări de teren, au obligația să asigure preluarea de la stațiile centrale și locale a datelor și avertizărilor meteorologice și hidrologice, în vederea acțiunilor preventive și de intervenție.

Privind activitățile care prezintă pericole de accidente majore în care sunt implicate substanțe periculoase. Procedurile trebuie să acopere sistemul de raportare al operatorului privind accidentele majore de tip avrie, precum și investigațiile și monitorizarea pe baza experienței acumulate.

Activitățile preventive planificate, organizate și desfășurate în scopul acoperirii riscurilor sunt:

- a) controale și inspecții de prevenire;
- b) avizare/autorizare de securitate la incendiu și protecție civilă;
- c) acordul;
- d) asistență tehnică de specialitate;
- e) informare preventivă;
- f) pregătirea populației;
- g) constatarea și sancționarea încălcărilor prevederilor legale;
- h) alte forme.

Activitățile preventive se planifică, desfășoară și organizează de fiecare instituție în parte, în conformitate cu prevederile legale în vigoare, specific domeniului de activitate al instituției sau prin implicarea mai multor structuri în scopul acoperirii riscurilor la nivel local.

Informarea populației asupra pericolelor specifice unității administrativ-teritoriale și asupra comportamentului de adoptat în cazul manifestării unui pericol

Informarea populației asupra pericolelor specifice unității administrativ-teritoriale și asupra comportamentului de adoptat în cazul manifestării unui pericol, se realizează prin materiale informative scrise, emisiuni radio și tv. Realizate la posturile locale prin intermediul instituțiilor cu atribuții în acest sens. Planificarea, organizarea și desfășurarea exercițiilor se realizează în conformitate cu prevederile legale în vigoare de toate instituțiile cu atribuții în domeniul monitorizării și gestionării situațiilor de urgență în scopul evitării manifestării riscurilor, reducerea frecvenței de producere ori limitarea consecințelor acestora, Periodicitatea exercițiilor este în conformitate cu prevederile legale în vigoare pentru fiecare tip de risc în parte.

ANEXA Nr. 5

**TABEL CUPRINZÂND OBIECTIVELE CARE POT FI
AFECTATE DE PRODUCEREA UNEI SITUAȚII
DE URGENȚĂ**

Nr. Crt.	OBIECTIVUL	LOCAȚIA	RISCU	OBS
1	PRIMĂRIA	SUPURU DE JOS	INCENDIU	
2	LICEUL TEHNOLOGIC	SUPURU DE JOS	INCENDIU	
3	BISERICA ORTODOXĂ	SUPURU DE JOS	INCENDIU	
4	BISERICA GRECO-CATOLICĂ	SUPURU DE JOS	INCENDIU	
5	CENTRUL DE ÎNGRIJIRE „LA CRISPA”	SUPURU DE JOS	INCENDIU INUNDAȚII	
6	AGENȚIA CECBANK	SUPURU DE JOS	INCENDIU	
7	POȘTA ROMÂNĂ	SUPURU DE JOS	INCENDIU	
8	POSTUL DE POLIȚIE	SUPURU DE JOS	INCENDIU	
9	CENTRUL DE PLASAMENT „ROUA”	HUREZU MARE	INCENDIU	
10	BISERICA ORTODOXĂ	HUREZU MARE	INCENDIU	
11	BISERICA CATOLICĂ	HUREZU MARE	INCENDIU	
12	ȘCOALA CU CLASELE I-VIII	HUREZU MARE	INCENDIU	
13	ȘCOALA CU CLASELA I-VIII	DOBRA	INCENDIU	
14	CĂMINUL CULTURAL	DOBRA	INCENDIU	
15	BISERICA REFORMATĂ	DOBRA	INCENDIU	
16	BISERICA ORTODOXĂ	RACOVA	INCENDIU	
17	CĂMINUL CULTURAL	GIOROCUTA	INCENDIU	
18	ȘCOALA CU CLASELE I-VIII	GIOROCUTA	INCENDIU	
19	BISERICA ORTODOXĂ	GIOROCUTA	INCENDIU	
20	BISERICA PENTICOSTALĂ	GIOROCUTA	INCENDIU	
21	S.C. 2 DAVA SRL	SUPURUD ESUS	INCENDIU	
22	MOTEL „BOB”	SUPURU DE SUS	INCENDIU	

23	BISERICA ORTODOXĂ	SUPURU DE SUS	INCENDIU	
24	ȘCOALA CU CLASELE I-IV	SUPURU DE SUS	INCENDIU	
25	CĂMINUL CULTURAL	SUPURU DE SUS	INCENDIU	
26	SECȚIA DE DRUMURI NAȚIONALE	SUPURU DE SUS	INCENDIU	
27	BISERICA REFORMATĂ	SECHEREȘA	INCENDIU	
28	CĂMIN CULTURAL	SECHEREȘA	INCENDIU	
29	I.I COMERCIANT	SUPURU DE JOS	INCENDIU	
30	S.C. SIHA SRL	SUPURU DE JOS	INCENDIU	
31	S.C ARTEMA SRL	SUPURU DE JOS	INCENDIU	

ANEXA Nr.6

REGULI DE COMPORTAMENT ÎN CAZUL PRODUCERII UNOR SITUAȚII DE URGENȚĂ PE TIPURI DE RISCURI

Noțiuni generale de comportare în caz de situații de urgență

Adeseori activitățile sociale și economice ale unor grupuri umane pot fi tulburate de efecte tragice ale unor fenomene naturale . În plus, unele activități umane scăpate de sub control pot avea urmări dezastruoase asupra unor colectivități de oameni.

Se pot produce în acest fel dereglări distructive și brutale ale unui sistem, a unei anumite situații prestabilite. Apărute de regulă, în mod brusc, prin surprinderre, aceste dereglări pot fi urmate de crearea unui mare număr de victime omenești, a unui volum mare de distrugerii de bunuri și valori materiale. Evenimente datorate declanșării unor tipuri de riscuri din cauze naturale sau provocate de om, generatoare de pierderi umane, materiale sau modificări ale mediului care prin amploare, intensitate și consecințe, ating sau depășesc nivelurile specifice de gravitate stabilite prin regulamentele privind gestionarea situațiilor de urgență, poartă numele de dezastre.

Pe lângă volumul mare de victime, pierderi și distrugerii, dezastrele produc și grave tulburări ale activităților economice și sociale.

Deoarece fiecare tip de risc comportă reguli și măsuri de protecție specifice, acestea se vor trata pentru fiecare în parte astfel:

a) Alunecări de teren

Măsurile planificate pentru prevenire, protecție și intervenție în cazul alunecărilor de teren sunt:

- păstrarea calmului, să nu se intre în panică și să liniștiți și pe ceilalți membrii ai familiei;
- dacă sunteți surprinși în afara locuinței (clădirii) rămâneți, departe de aceasta, neferim de tencuieli, cărămizi, parapete, cornișe, coșuri, care de obicei se pot prăbuși;
- dacă la ieșire întâlniți uși blocate, acționați fără panică pentru deblocare;
- nu ascultați sfaturile unor așa-zisi specialiști necunoscuți de d-dvs. Care în asemenea situații apar ad-hoc.

În general, în acțiunile de intervenție, în afara unor cazuri particulare, se va urmări recuperarea bunurilor materiale și refacerea avariilor.

b) Inundații

Dacă aveți timp luați următoarele măsuri:

- aduceți în casă unele lucruri sau puneți-le culcate la pământ, într-un loc sigur (mobilă e curte, unelte de grădină sau alte obiecte care se pot muta);
- blocați ferestrele astfel încât să nu fie sparte de vântir puternice, de apă, de obiecte care plutesc sau aluviuni;
- evacuați animalele și bunurile de valoare în locuri de refugiu, dinainte cunoscute;
- încuiați ușile și ferestrele după ce închidețe apă, gazul și instalațiile electrice;
- nu stocați saci de nisip pe partea din afara pereților, mai bine permiteți apei de inundație să curgă liber prin fundație, sau dacă sunteți sigur că veți fi inundați procedați singur la inundarea fundației;
- mutați obiectele care se pot mișca în partea cea mai de sus a casei, deconectați aparatele electrice și împreună cu întreaga familie părăsiți locuința și deplasați-vă spre locul de refugiu (etaje superioare, acoperișuri, înălțimi sau alte locuri dominante) care nu pot fi acoperite de nivelul cotelor maxime ale apelor;
- în cazul în care sunteți surprins în afara locuinței (pe stradă, școală, parcare, sală de spectacole, autogară etc) este necesar să respectați cu strictețe comunicările primite și să vă îndreptați spre locurile de refugiu cele mai apropiate.

c) Incendiu

În caz de incendiu se recomandă următoarele:

- se anunță incendiul la telefon 112, răspunzându-se la întrebările dispecerului;
- se încearcă stingerea incendiului cu mijloacele de primă intervenție;
- în caz de evacuare, urmați marcajele de pe căile de evacuare și instrucțiunile Personalului;
- nu vă întoarceți spre locurile în care se manifestă incendiul pentru a pune la adăpost documente sau bunuri de valoare. Viața dumneavoastră are o valoare mult mai mare;
- dacă pentru salvarea oamenilor, trebuie să treceți prin încăperi incendiate, puneți pe cap o pătură umedă;
- deschideți cu prudență ușile, deoarece aflusul rapid de aer, provoacă creșterea rapidă a flăcărilor;
- prin încăperile cu fum dens deplasați-vă târâș sau aplecați – cât mai aproape de podea;
- strigați victimele, găsiți-le și salvați-le;
- dacă vi se aprinde îmbrăcămintea, nu fugiți, culcați-vă la pământ și rostogoliți-vă;
- asupra oamenilor cărora li s-a aprins îmbrăcămintea, aruncați un palton, o pătură sau ceva care să îl acopere etanș;
- în cazul stingerii incendiului folosiți stingătoare, apă, nisip, pământ, învelitoare etc.;
- dacă arde suprafața verticală, apă se aruncă de sus în jos;
- lichidele incendiate se sting prin acoperire cu nisip, pământ, cuverturi ude;
 - instalațiile electrice se sting numai după întreruperea prealabilă a surselor de energie;
- ieșiți din zona incendiată în direcția dinspre care bate vântul.

d) Înzăpeziri

Pentru a vă proteje pe timpul înzăpezirilor se recomandă următoarele:

- informați-vă permanent asupra condițiilor atmosferice folosind fadioul și televizorul;
- fiți pregătiți pentru a rezista acasă – pregătiți rezerva de apă, hrană și combustibil, asigurându-vă mijloace diferite pentru preparat hrana și încălzit;
- pregătiți mijloace de iluminat independente de rețeaua electrică;
- păstrați la îndemână uneltele pentru degajarea zăpezii;
- evitați orice fel de călătorie dacă nu este absolut necesară;

- dacă totuși este necesar să plecați, luați-vă îmbrăcăminte groasă, căciulă, mănuși;
- călătoriți numai ziua și folosiți șoselele principale;
- interesați-vă despre starea drumurilor;
- nu fiți cutezători și temerari;
- dacă plecați cu mașina, asigurați-o cu lanțuri pentru zăpadă, lopată, răzuitoare, cablu de remorcare, carburant de rezervă și asigurați-vă că știți cineva încotro plecați;
- încercați să scoateți autovehiculul de pe partea carosabilă pentru a evita blocajele și a facilita intervenția mijloacelor de dezăpezire;
- dacă mijlocul de transport se defectează, nu intrați în panică și păstrați-vă calmul, dați semnale de alarmă, aprindeți luminile, ridicați capota mașinii și așteptați;
- nu părăsiți mașina pentru a cere ajutor, deoarece vă puteți rătăci;
- evitați suprasolicitarea;
- în localități nu parcați mașina pe străzi, încercați să le scoateți de pe carosabil.

e) descoperirea munițiilor neexplodate

În cazul găsirii de muniții sau elemente de muniție neexplodate, se recomandă următoarele:

- nu le atingeți;
- nu le loviți sau mișcați;
- nu le introduceți în foc;
- nu încercați să le demontați focoasele sau alte elemente componente;
- nu lăsați copii să se joace cu asemenea componente;
- nu ridicați, transportați sau introduceți munițiile neexplodate în încăperi, locunțe sau grămezi de fier vechi;
- când se execută lucrări și se depistează, cu ocazia săpăturilor, muniții neexplodate, se sistează imediat lucrările, se îndepărtează întregul personal din zona periculoasă și se anunță organele de intervenție (poliție, protecție civilă) la telefon 112;
- când luați la cunoștință despre existența lor, anunțați imediat organul de poliție cel mai apropiat sau protecția civilă.

ANEXA NR.7

COMPONENȚA

COMITETULUI LOCAL PENTRU SITUAȚII DE URGENȚĂ SUPUR

Nr. Crt.	NUME SI PRENUME	LOC DE MUNCĂ	FUNCTIA	ADRESA	NUMĂR DE TELEFON		RESPONSABILITĂ
					SERV.	ACASĂ	
1	ȘTEȚ VASILE	PRIMĂRIA SUPUR	PRIMAR	Str. Teilor Nr. 26	0261 823332	0733 673276	PREȘEDIN CLSU
2	FEKETE BERTALAN	PRIMĂRIA SUPUR	VICE PRIMAR	DOBRA NR.556	0261 823332	0733 673274	VICEPREȘ CLSU
3	FARCĂU EDITH	PRIMĂRIA SUPUR	SECRETAR General uat	STR. VIILOR NR.14	0261 823332	0749 405584	SECRETAR CLSU, ȘEF COAT
4	CHIOREAN BOGDAN	P.POLIȚIE SUPUR	ȘEF P.P. SUPUR	P.P. SUPUR	0261 823309	0261 823309	MEMBRU CLSU
11	GHIMAN LIVIU		CONSILIER	STR. VIILOR NR.6	0261 823384	0261 823384	MEMBRU CLSU
5	MARCHIS DANIELA	LIC. TEHNOLOGIC	DIRECTOR	PIATA OBOR	076964 1802	0769641 802	MEMBRU CLSU
6	NABULSSI MARWAN	C.M.I. DR. NABULSSI	MEDIC	DISP. UMAN	0261 823302	0261 823302	MEMBRU CLSU
7	ȘIMONCA VIORICA	DISPENSAR VETERINAR	MEDIC	STR. NOUĂ NR 39	0745 963881	0261 823378	MEMBRU CLSU
8	GHIȚIU VASILE	B.O.R. SUPURU DE JOS	PREOT	STR. TEILOR NR.1		0261 823327	MEMBRU CLSU
9	CHIUHAN DOREL	DISTRICT D.N. SUPURU DE SUS	ȘEF DISTRICT	SUPURU DE SUS NR.39	0745 124734	0745 124734	MEMBRU CLSU
10	CHIOREAN IONEL	PRIMĂRIA SUPUR	ȘEF S.V.S.U.	SUPURU DE SUS NR.151	0261 823332	0741 026687	ȘEF SVSU
12	POP GHEORGHE	PRIMĂRIA SUPUR	CONSILIER	STR. NOUĂ NR.4	0261 823332	0749 042514	LOȚIITO COAT
13	FARCĂU VASILE	PRIMĂRIA SUPUR	TOPOGRAF	STR. VIILOR NR.14	0261 823332		MEMBRU COAT
14	GHIȚIU MARIA	PRIMĂRIA SUPUR	REFERENT	STR TEILOR NR. 1	0261 823332	0261 823327	MEMBRU COAT
15	SIMA DUMITRU	PRIMĂRIA SUPUR	CONTABIL	HUREZU MARE NR. 181	0261 823332	0747 928051	MEMBRU COAT
16	CHIOREAN FLORICA	APELE ROMÂNE	ȘEF PUNCT DE LUCRU	SUPURUDE JOS NR.8	074017 8067	0740178 067	MEMBRU CLSU

LISTA**SISTEMELOR DE ALARMARE A POPULAȚIEI
ÎN SCOPUL EVACUĂRII**

Nr. Crt.	DENUMIREA SISTEMULUI DE ALARMARE	LOCUL DE AMPLASARE	OBS.
1	SIRENĂ ELECTRICĂ DE 5,5kW	CLĂDIREA COONSUMCOOP SUPURU DE JOS	
2	SIRENA ELECTRONICĂ 1200 W	LICEUL TEHNOLOGIC SUPURU DE JOS	
3	CLOPOTE BISERICĂ	SUPURU DE JOS	
4	CLOPOTE BISERICĂ	SUPURU DE SUS	
5	CLOPOTE BISERICĂ	DOBRA	
6	CLOPOTE BISERICĂ	HUREZU MARE	
7	CLOPOTE BISERICĂ	RACOVA	
8	CLOPOTE BISERICĂ	GIOROCUTA	
9	CLOPOTE BISERICĂ	SECHEREȘA	
10	PORTAVOCE - 7	TOATĂ COMUNA	

ANEXA NR. 9

LISTA**IMOBILELOR ÎN CARE SE POATE EFECTUA EVACUAREA
ÎN CAZUL UNEI SITUAȚII DE URGENȚĂ**

Nr. Crt.	DENUMIREA SPAȚIULUI	ADRESA	CAPACITATEA DE CAZARE	OBS.
1	CĂMIN CULTURAL	SUPURU DE JOS, Str. GĂRII	50 LOCURI	

		Nr.		
2	LICEUTL TEHNOLOGIC	LICEUL TEHNILOGIC, SUPURU DE JOS Str. TEILOR Nr. 3	150 LOCURI	
3	CĂMIN CULTURAL	DOBRA Nr.	45 LOCURI	
4	CĂMIN CULTURAL	SUPURU DE SUS	35 LOCURI	
5	ȘCOALA GIMNAZIALĂ SUPURU DE SUS	SUPURU DE SUS	50 LOCURI	
6	ȘCOALA GIMNAZIALĂ DOBRA	DOBRA	80 LOCURI	
7	ȘCOALA GIMNAZIALĂ HUREZU MARE	HUREZU MARE	60 LOCURI	
8	ȘCOALA GIMNAZIALĂ	GIOROCUTA	80 LOCURI	
9	CĂMIN CULTURAL	HUREZU MARE	40 LOCURI	
10	CENTRU DE PLASAMENT	HUREZU MARE	50 LOCURI	
	TOTAL		640 LOCURI	

ANEXA 10

TABEL

cu situatia stocului minim de mijloace și materiale de apărare
impotriva inundațiilor

Nr. Crt.	DENUMIREA MATERIALELOR ȘI MIJLOACELOR DE INTERVENȚIE	U.M.	Necesar	Existent	Deficit	T (ani)	Modul cum se acopera deficitul (agenți economici sau persoane fizice)
CAP. A. - MATERIALE DE APĂRARE							
15.	Scânduri de 2,5 cm, L=4 ml	m.c.	3		3	8	I.I. POP IOAN COM.
16.	Dulapi	m.c.	4,5		4,5	8	I.I. POP IOAN COM.
19.	Sârma neagră Ø □2-4 mm	kg.	120		120	8	I.I. POP IOAN COM.
21.	Saci pentru pământ din cânepă, iută, polietilenă și sfoară pentru legat saci	buc.	3000	1000	2000	8	I.I. POPIOAN COM.
22.	Funii subțiri pentru asigurarea oamenilor și uneltelor Ø 15-10 mm	kg.	30		30	8	I.I. POP IOAN COM.
25.	Folii de polietilenă (cantitatea de folie rezultată din aplicarea normativului se va aproviziona eşalonat, câte 1/5 din necesar)	m.p.	750		750	4	I.I. POP IOAN COM.
CAP. C. - MIJLOACE DE INTERVENȚIE							
44.	Cazmale cu cozi	buc.	20		20	2-4	I.I. POP IOAN COM.
45.	Lopeți cu cozi	buc.	20	10	10	2-4	I.I. POP IOAN COM.
46.	Târâcoape cu cozi	buc.	2		2	2-4	I.I. POP IOAN COM.
47.	Sape cu cozi	buc.	5		5	2-4	I.I. POP IOAN COM.
49.	Căngi de fier cu cozi	buc.	10		10	2-4	I.I. POP IOAN COM.
50.	Roabe metalice cu roți pe pneuri sau târgi	buc.	5		5	2-4	I.I. POP IOAN COM.

	de lemn						
CAP.D. - MIJLOACE FIXE DIVERSE							
83.	Motopompe cu anexe și 150 ml conductă sau furtun	buc.		2		8	
85.	Utilaje terasiere (buldozer, excavator, screper, draglină cu cupă) și piese de schimb aferente	buc.	1	1		8	
86.	Tractor articulat forestier (TAF) pentru tractarea plutitorilor mari + cablu flexibil	buc.				8	
87.	Autobasculantă pentru transport materiale de intervenție	buc.	1	1		6	
93.	Încărcător frontal	buc.					
94.	Miniutilaj multifuncțional (cu braț pentru săpare șanțuri, foreză, freză de zăpadă, plug de zăpadă, lamă de buldozer)	buc.	1	1			
	Bărci de salvare	buc	2		2		
106.	Cizme de cauciuc scurte și lungi	per.	20	10	10	2	I.I. POP IOAN COM.
107.	Măntale de ploaie cu glugă	buc.	20		20	3	I.I.POP IOAN COM.
114.	Veste și colaci de salvare	buc.				2	
CAP. E. - MATERIALE ȘI MIJLOACE PENTRU INTERVENȚIE LA GHEȚURI							
126.	Prăjini din lemn de esență tare pentru dirijarea sloiurilor	buc.	10		10	8	
128.	Rânghi de fier 2-4 m lungime	buc.	5		5	15	
132.	Scări din lemn 4-6 ml	buc.	4	1	3		
133.	Cordițe de salvare și asigurare	buc.	4		4		
134.	Pungi din polietilenă pentru încărcătura explozivă	buc.	100		100		
135.	Cuie de diferite mărimi	kg.	5		5		I.I. POP IOAN COM.
136.	Bandă adezivă	role	15		15		I.I. POP IOAN COM.
137.	Bandă izolatoare	role	15		15		I.I. POP IOAN COM.
138.	Sârmă neagră	ml.	50		50		I.I.POP IOAN COM.

* necesarul se stabilește pe baza Normativului-cadru, cu asistența tehnică a unităților de gospodărire a apelor, numai pentru sortimentele necesare în funcție de zona în care este amplasată localitatea, de gradul de amenajare a zonei, tipul de lucrări existente și de specificul acțiunilor operative de intervenție;

ANEXA 11

PLANIFICAREA

Exercitiilor si aplicatiilor de interventie al Serviciului
Voluntar pentru Situati dse Urgenta Supur
2020

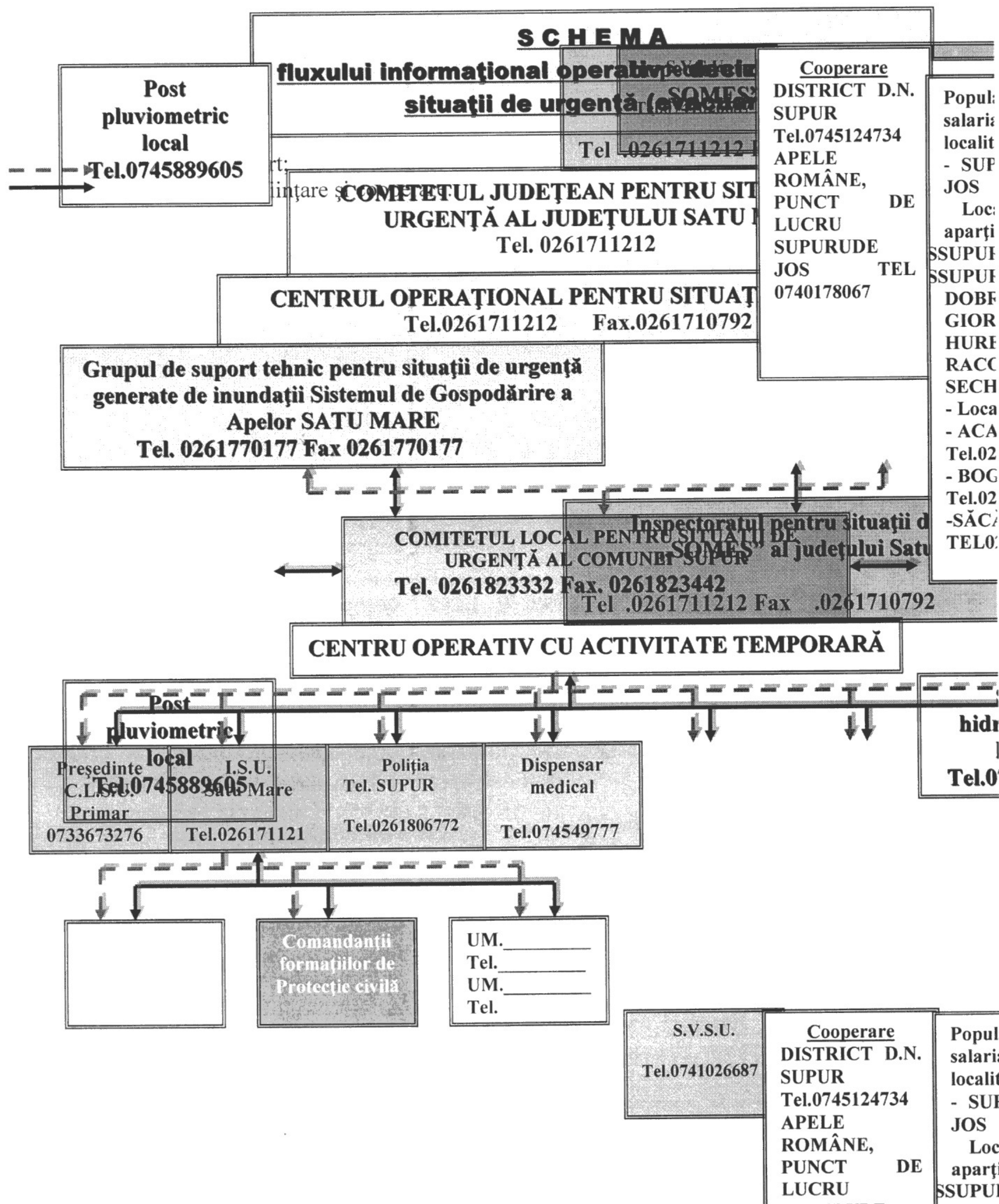
Nr. Crt.	DATA	TIPUL EXERCITIILOR APLICATIILOR	TEMA	CONDUCATORUL EXERCITIULUI. APLICATIEI	CALIFICATIV OBSERVATII
1	11.02 2020	Sedinta practice demonstrativa	Instrucția grupelor de intervenție de la autospeciala de lucru cu apă și spumă	SEF S.V.S.U.	
3	11.03	Sedinta practice	Învățarea și formarea	SEF S.V.S.U.	



	2020	demonstrativa	deprinderilor în executarea probei „Pista de îndemânare și viteză”		
4	15.04 2020	Sedinta practice demonstrativa	Exercițiu practic privind luarea măsurilor de siguranță în cazul descoperirii muniției rămăasă neexplodată	SEF S.V.S.U.	
5	13.05 2020	Sedinta practice demonstrativa	Exercițiu practic cu tehnica din dotare în cazul producerii unui incendiu la fondul forestier	SEF S.V.S.U.	
6	10.06 2020	Sedinta practice demonstrativa	Exercițiu practic privind intervenția în cazul producerii unor incendii la ddepozitele de cereale.	SEF S.V.S.U.	
7	14.07 2020	Sedinta practice demonstrativa	Exercițiu practic privind intervenția în cazul salvării și evacuării din subsoluri, de sub dărâmături și din spații înguste.	SEF S.V.S.U.	
8	11.08. 2020	Sedinta practice demonstrativa	Metode, procedee și mijloace folosite pentru decontaminarea personalului și echipamentului	SEF S.V.S.U.	
9	08.09. 2020	Sedinta practice demonstrativa	Demonstrație practică privind executarea unui control de prevenire la unitățile de învățământ.	SEF S.V.S.U.	
10	13.10 2020	Sedinta practice demonstrativa	Exercițiu practic privind intervenția și modul de acțiune în cazul unor incendii produse la gospodăriile cetățenești	SEF S.V.S.U.	
11	10.11	Sedinta practice	Exercițiu practic de	SEF S.V.S.U.	

2020	demonstrativa	stingere a incendiilor în condiții deosebite		
------	---------------	--	--	--

COMITETUL LOCAL PENTRU SITUAȚII DE URGENȚĂ AL COMUNEI SUPUR

ANEXA 12



 - comandă – raport;
 - informare – înștiințare și cooperare.